



COMUNE DI BRONTE

Città' Metropolitana di Catania

P.iva 00291400877

Telefono 0957747111

ptotocollo.generale@brontepec.e-etna.it

WEB:www.comune.bronte.ct.it

UFFICIO PIANIFICAZIONE TERRITORIALE

VI AREA

(Urbanistica)

V AREA

(LL.PP. – Manutenzione e Ambiente)

CATASTO AREE PERCORSE DAL FUOCO ANNO 2021

-QUADRO DI UNIONE- -IMMAGINI CARTOGRAFICHE-

ALL. A3	REDATTORE: Geom. Biagio Lupo
DATA	IL CAPO DELLA V AREA: Dott. Ing. Salvatore Caudullo
	IL CAPO DELLA VI AREA: Geom. Santo Antonino Saitta

AREE PERCORSE DAL FUOCO ANNO 2021

TOTALE SUPERFICIE INTERESSATA DAL FUOCO

➤ MQ 4.289.200,00

➤ Ha 428,92

TOTALE SUPERFICIE BOSCATI

➤ Ha 52,01

TOTALE SUPERFICIE NON BOSCATI

➤ Ha 205,74

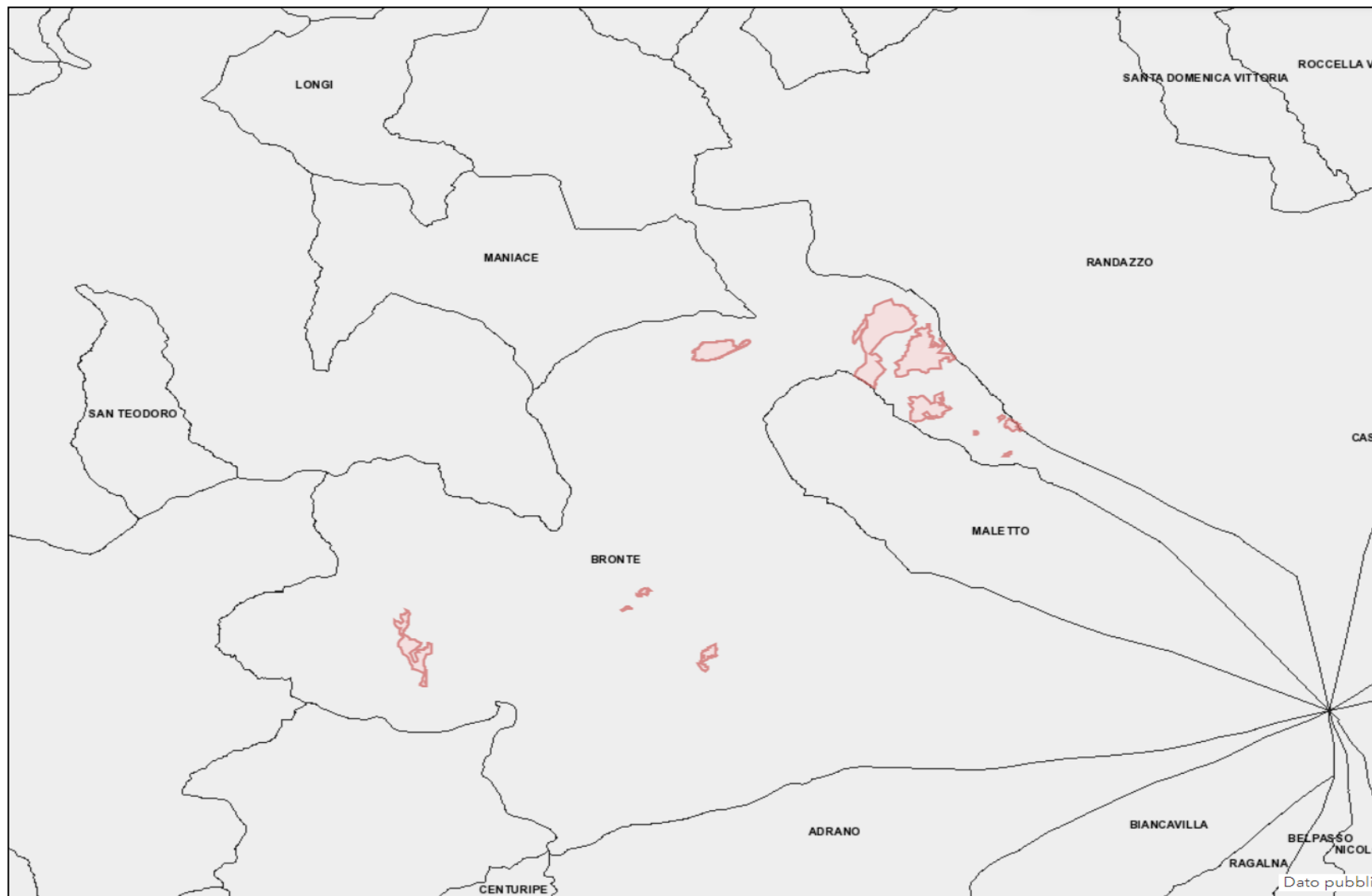
ANNO 2021 TOTALE INCENDI N.14

Incendi del comune di Bronte anno 2021 (14)

Incendi (14)

- 08/08/2021 0.00.00
- 07/08/2021 0.00.00
- 04/08/2021 0.00.00
- 01/08/2021 0.00.00
- 30/07/2021 0.00.00
- 30/07/2021 0.00.00
- 29/07/2021 0.00.00
- 28/07/2021 0.00.00
- 26/07/2021 0.00.00
- 16/07/2021 0.00.00
- 15/07/2021 0.00.00
- 05/07/2021 0.00.00
- 24/06/2021 0.00.00
- 23/06/2021 0.00.00

COMUNE DI BRONTE AREE PERCORSE DAL FUOCO ANNO 2021



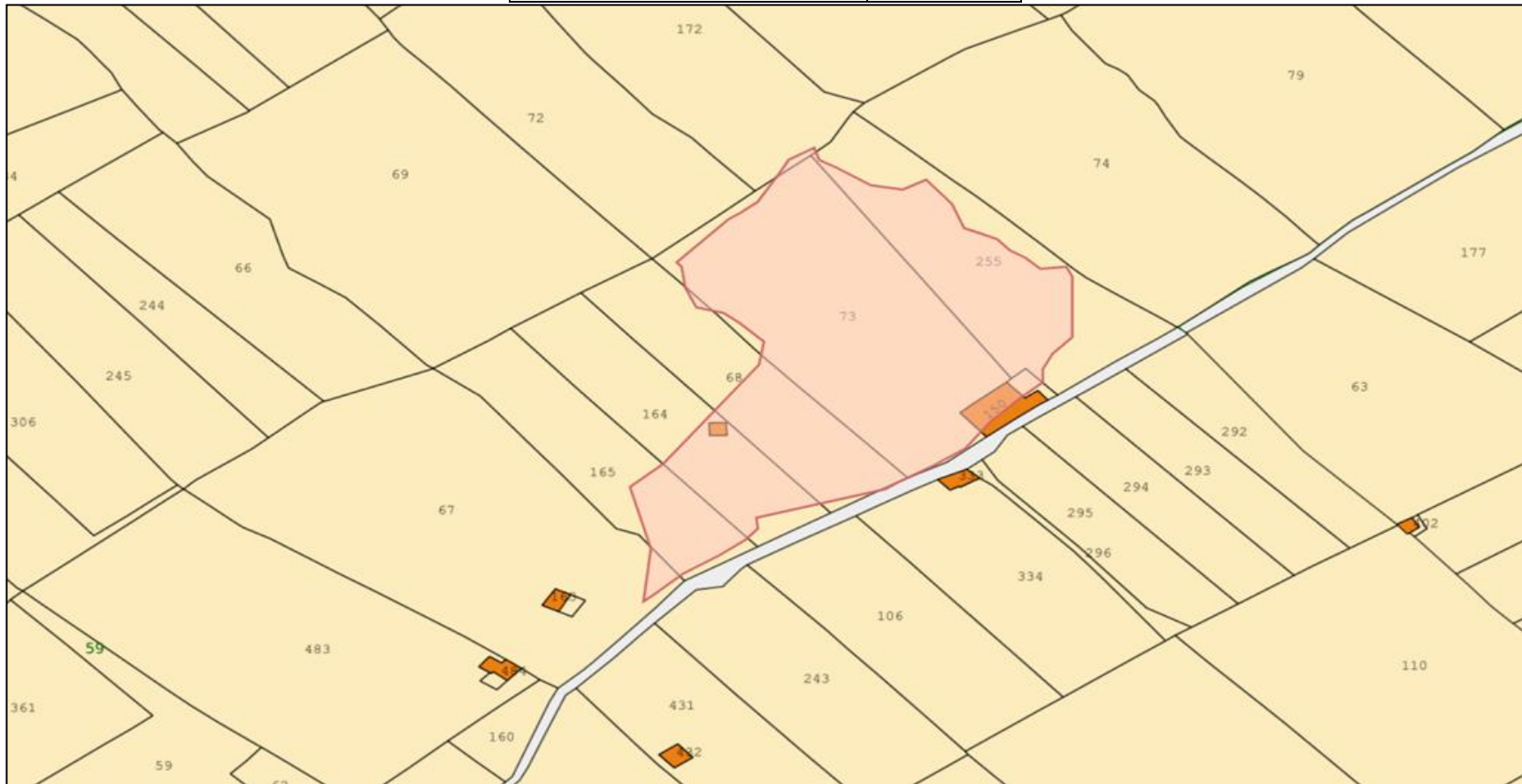
AREE PERCORSE DAL FUOCO N. 14

COMUNE DI BRONTE AREE PERCORSE DAL FUOCO SU BASE SATELLITARE ANNO 2021



AREE PERCORSE DAL FUOCO N. 14

DATA INIZIO FUOCO	Giugno 23, 2021
LOCALITA	Contrada Nave
COMUNE	BRONTE
TOT. SUPERFICIE	0,79
TOT. SUPERFICIE BOSCATA	0,00
TOT. SUPERFICIE NON BOSCATA	0,77

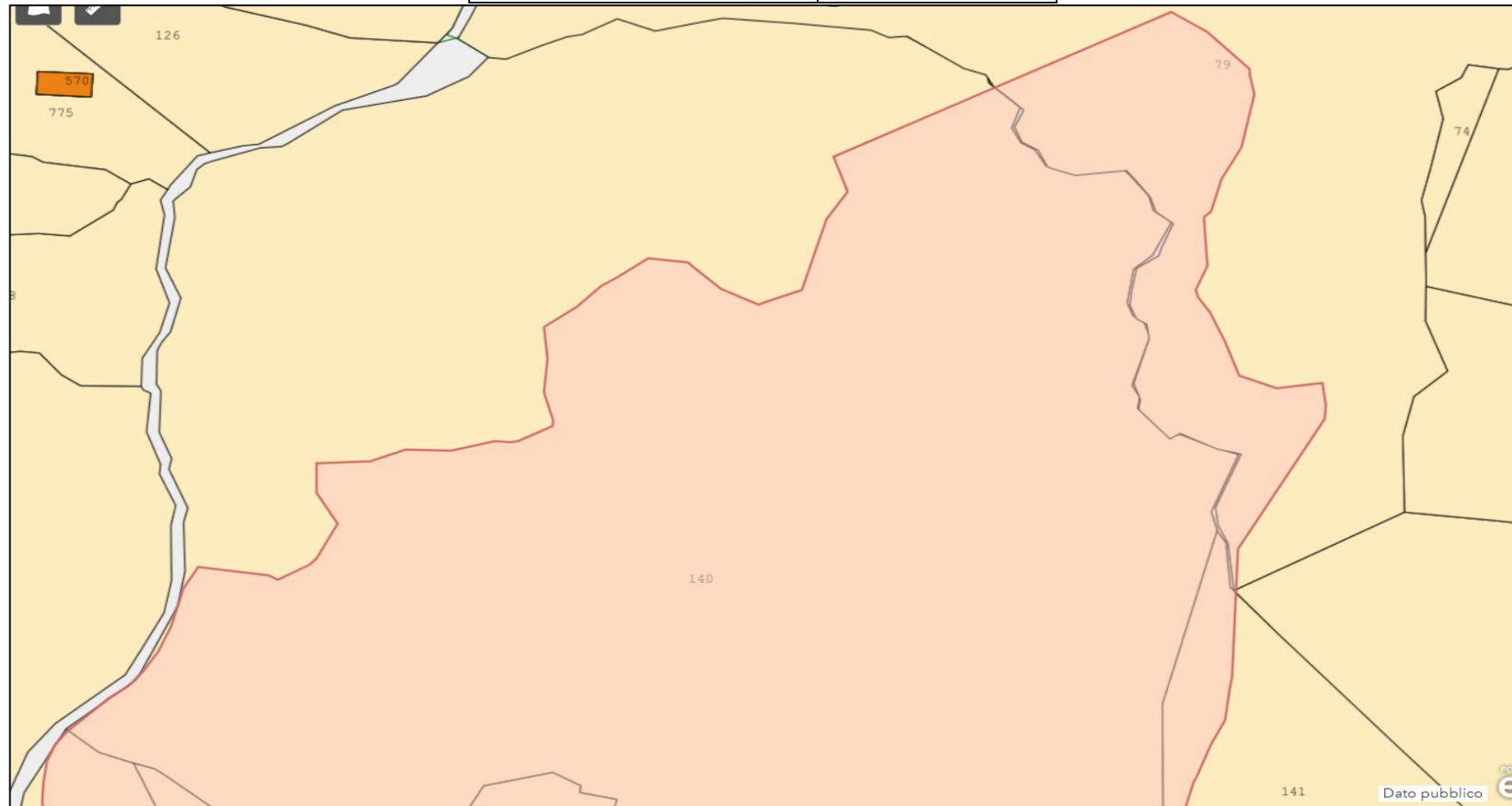


(N.1) - IMMAGINE AREA INTERESSATA C.DA NAVE CON SOVRAPPOSIZIONE FOGLIO CATASTALE N. 59

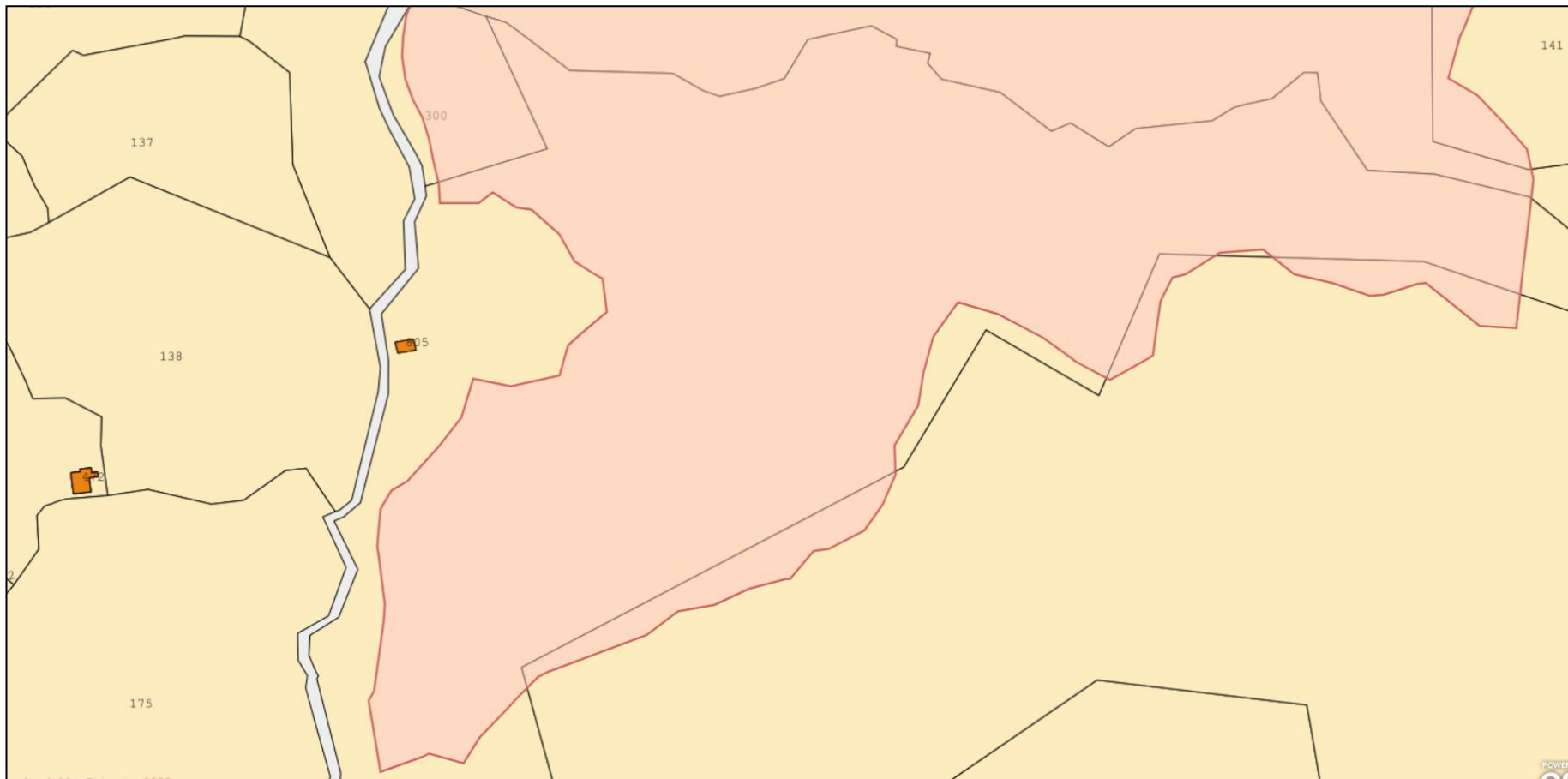


(N.1) - IMMAGINE SATELLITARE AREA INTERESSATA C.DA NAVE - FOGLIO CATASTALE N. 59

DATA INIZIO FUOCO	Giugno 24, 2021
LOCALITA	Ciapparazzo di Dragofora
COMUNE	BRONTE
TOT. SUPERFICIE	9,77
TOT. SUPERFICIE BOSCATA	7,11
TOT. SUPERFICIE NON BOSCATA	0,20



(N.2) - IMMAGINE AREA INTERESSATA C.DA CIAPPARAZZO DI DRAGOFORA CON SOVRAPPOSIZIONE FOGLIO CATASTALE N.97-99

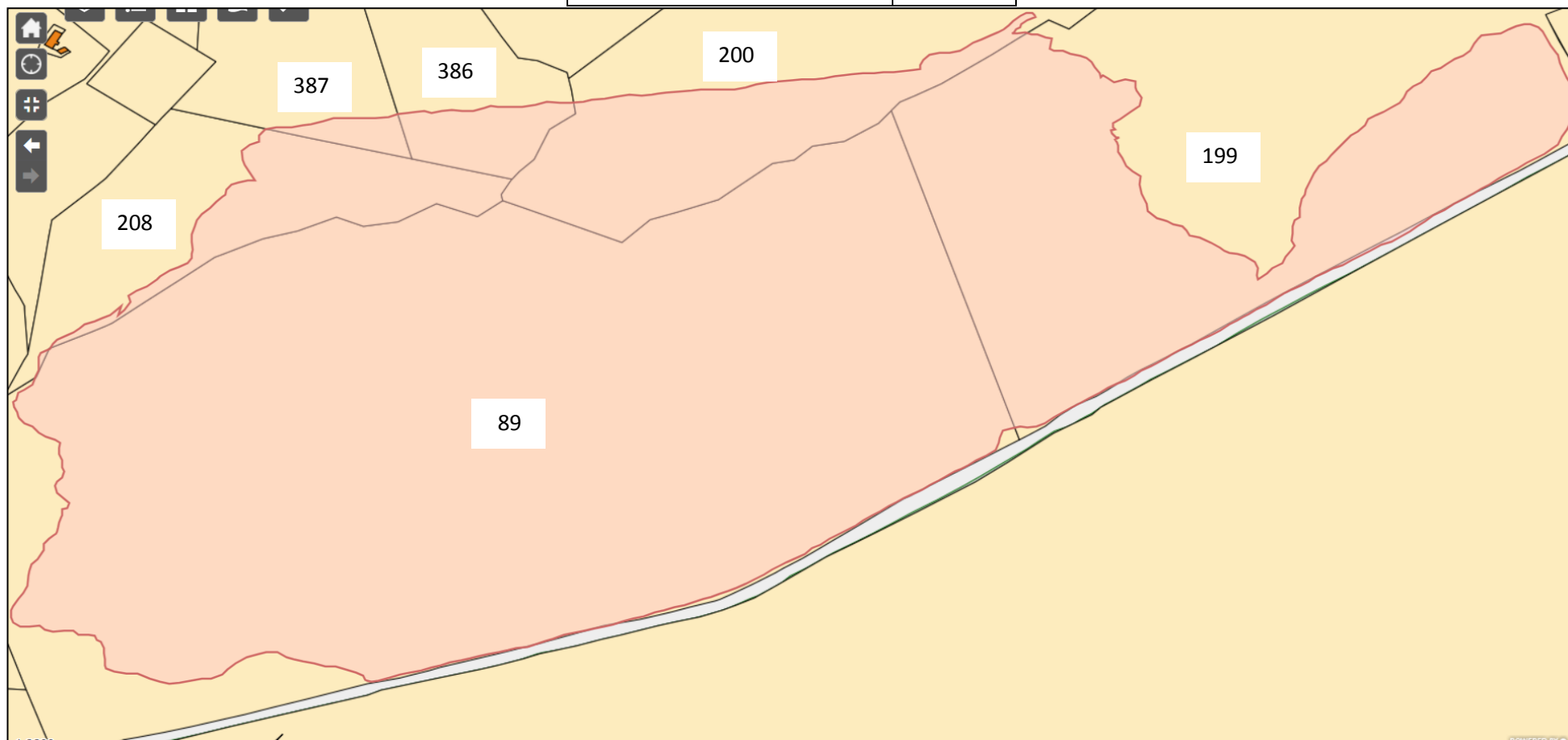


(N.2) - IMMAGINE AREA INTERESSATA C.DA CIAPPARAZZO DI DRAGOFORA CON SOVRAPPOSIZIONE FOGLIO CATASTALE N.97-99



(N.2) - IMMAGINE SATELLITARE AREA INTERESSATA C.DA CIAPPARAZZO DI DRAGOFORA - FOGLIO CATASTALE N.97-99

DATA INIZIO FUOCO	Luglio 5, 2021
LOCALITA	Balze Sottane
COMUNE	BRONTE
TOT. SUPERFICIE	44,98
TOT. SUPERFICIE BOSCATA	0,00
TOT. SUPERFICIE NON BOSCATA	5,01

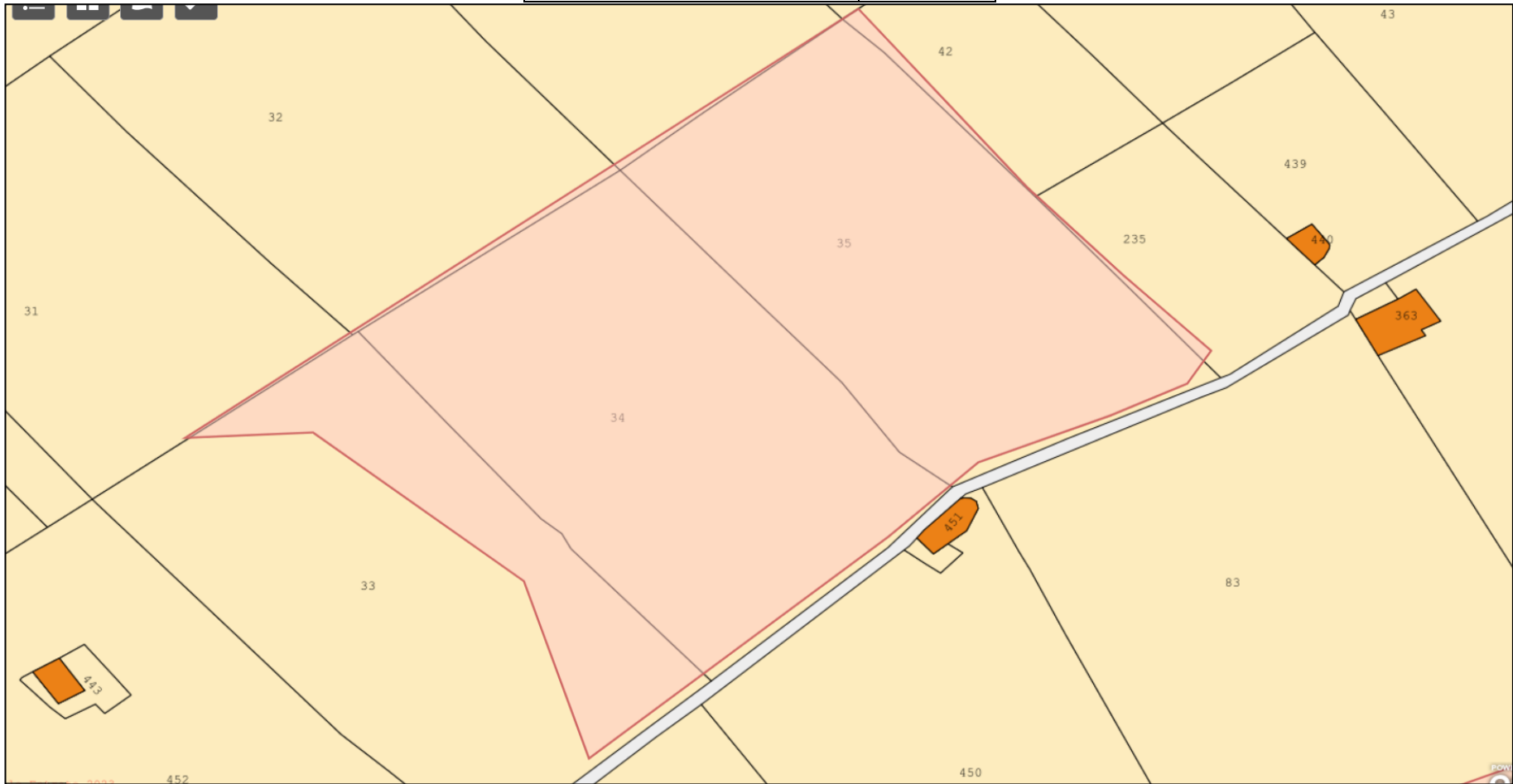


(N.3) - IMMAGINE AREA INTERESSATA C.DA BALZE SOTTANE CON SOVRAPPOSIZIONE FOGLIO CATASTALE N.33

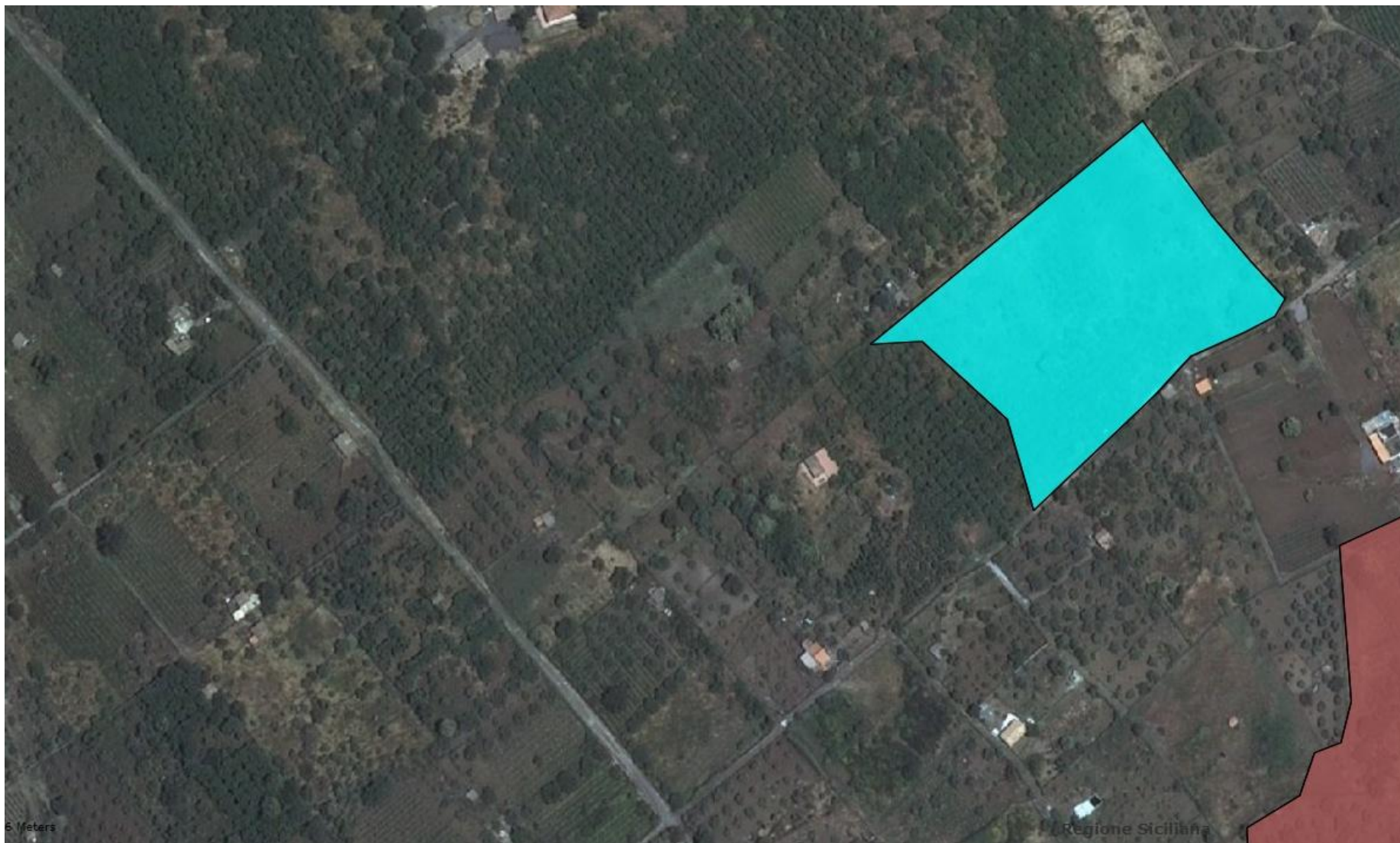


(N. 3) - IMMAGINE SATELLITARE AREA INTERESSATA C.DA BALZE SOTTANE - FOGLIO CATASTALE N. 33

DATA INIZIO FUOCO	Luglio 15, 2021
LOCALITA	Nave
COMUNE	BRONTE
TOT. SUPERFICIE	1,27
TOT. SUPERFICIE BOSCATA	0,00
TOT. SUPERFICIE NON BOSCATA	1,27

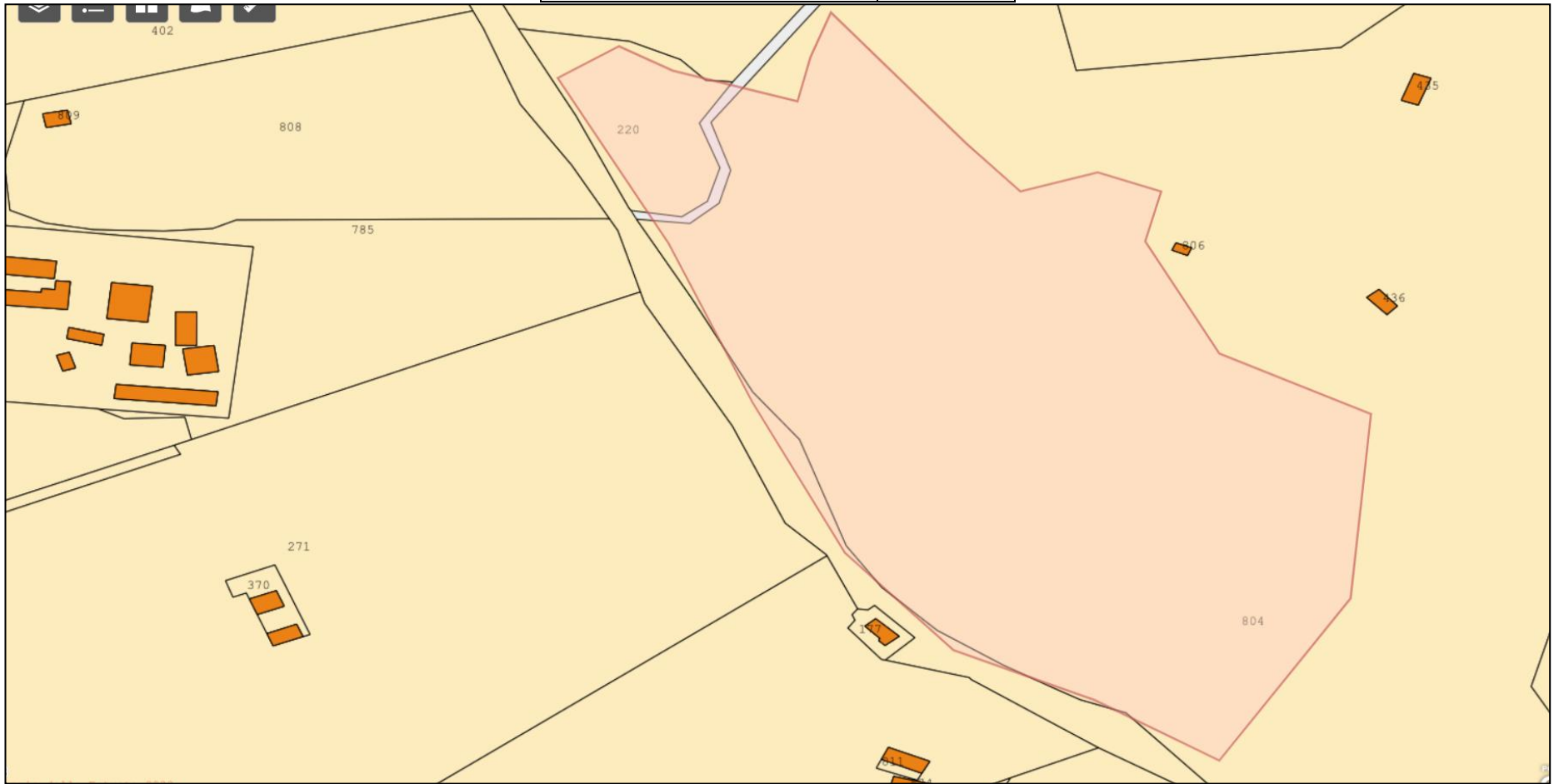


(N. 4) - IMMAGINE AREA INTERESSATA C.DA NAVE CON SOVRAPPOSIZIONE FOGLIO CATASTALE N.60



(N. 4) - IMMAGINE SATELLITARE AREA INTERESSATA C.DA NAVE - FOGLIO CATASTALE N. 60

DATA INIZIO FUOCO	Luglio 16, 2021
LOCALITA	Ciapparo
COMUNE	BRONTE
TOT. SUPERFICIE	3,00
TOT. SUPERFICIE BOSCATA	0,00
TOT. SUPERFICIE NON BOSCATA	0,64

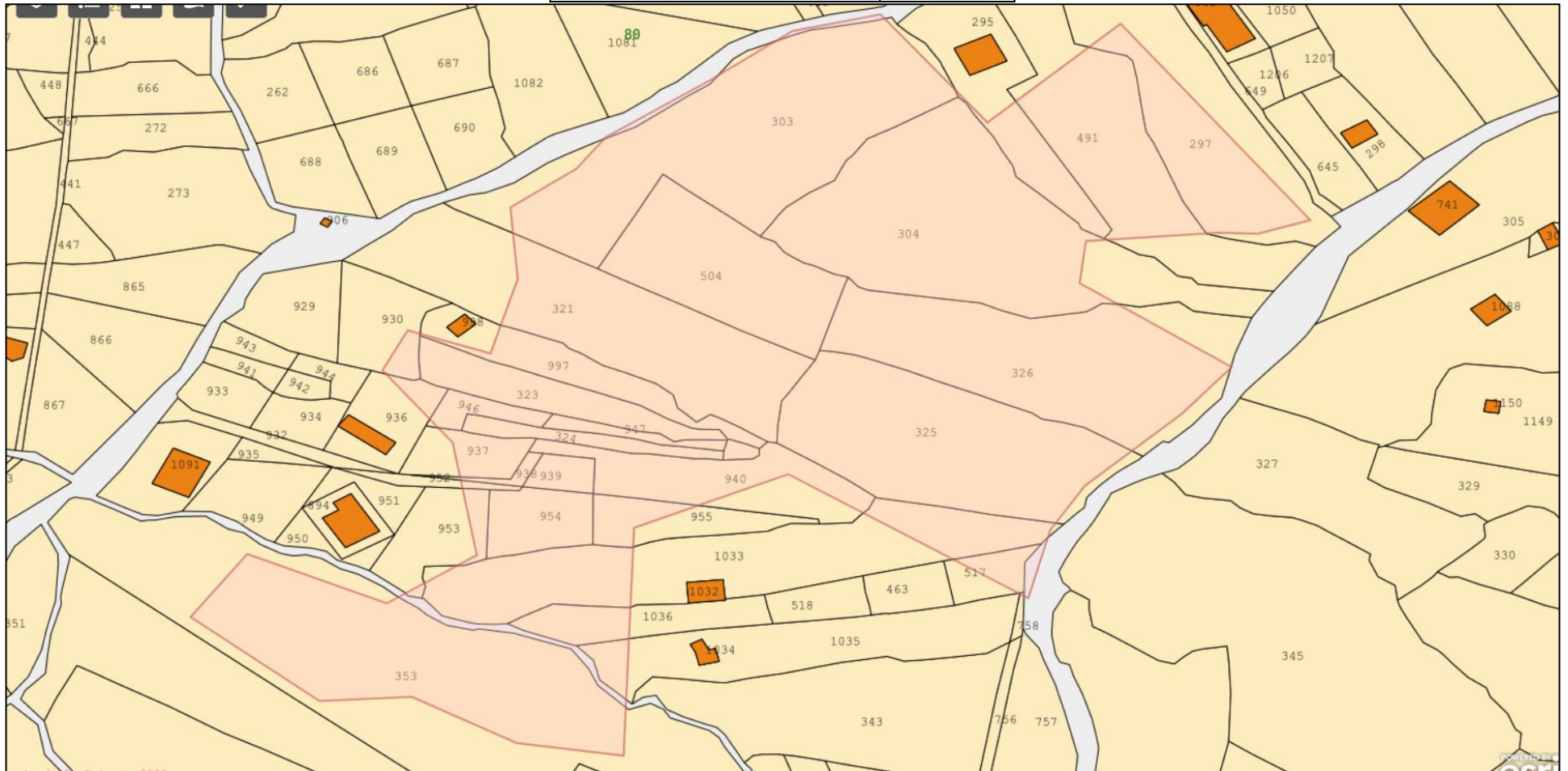


(N. 5) - IMMAGINE AREA INTERESSATA C.DA CIAPPARO CON SOVRAPPOSIZIONE FOGLIO CATASTALE N.99



(N. 5) - IMMAGINE SATELLITARE AREA INTERESSATA C.DA CIAPPARO - FOGLIO CATASTALE N.99

DATA INIZIO FUOCO	Luglio 26, 2021
LOCALITA	Fontanelle
COMUNE	BRONTE
TOT. SUPERFICIE	3,44
TOT. SUPERFICIE BOSCATA	0,00
TOT. SUPERFICIE NON BOSCATA	3,44

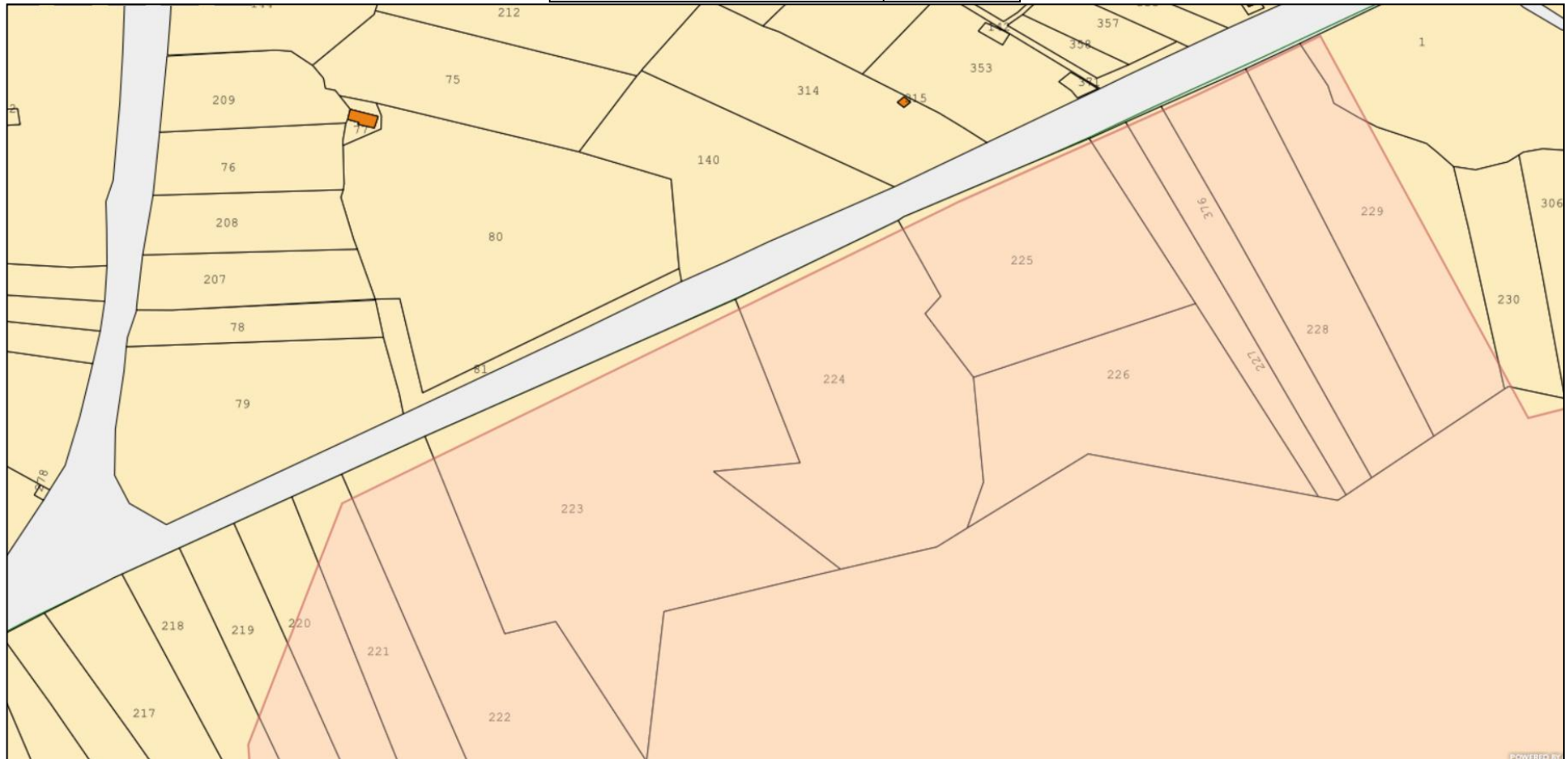


(N. 6) - IMMAGINE AREA INTERESSATA C.DA FONTANELLE CON SOVRAPPOSIZIONE FOGLIO CATASTALE N.80

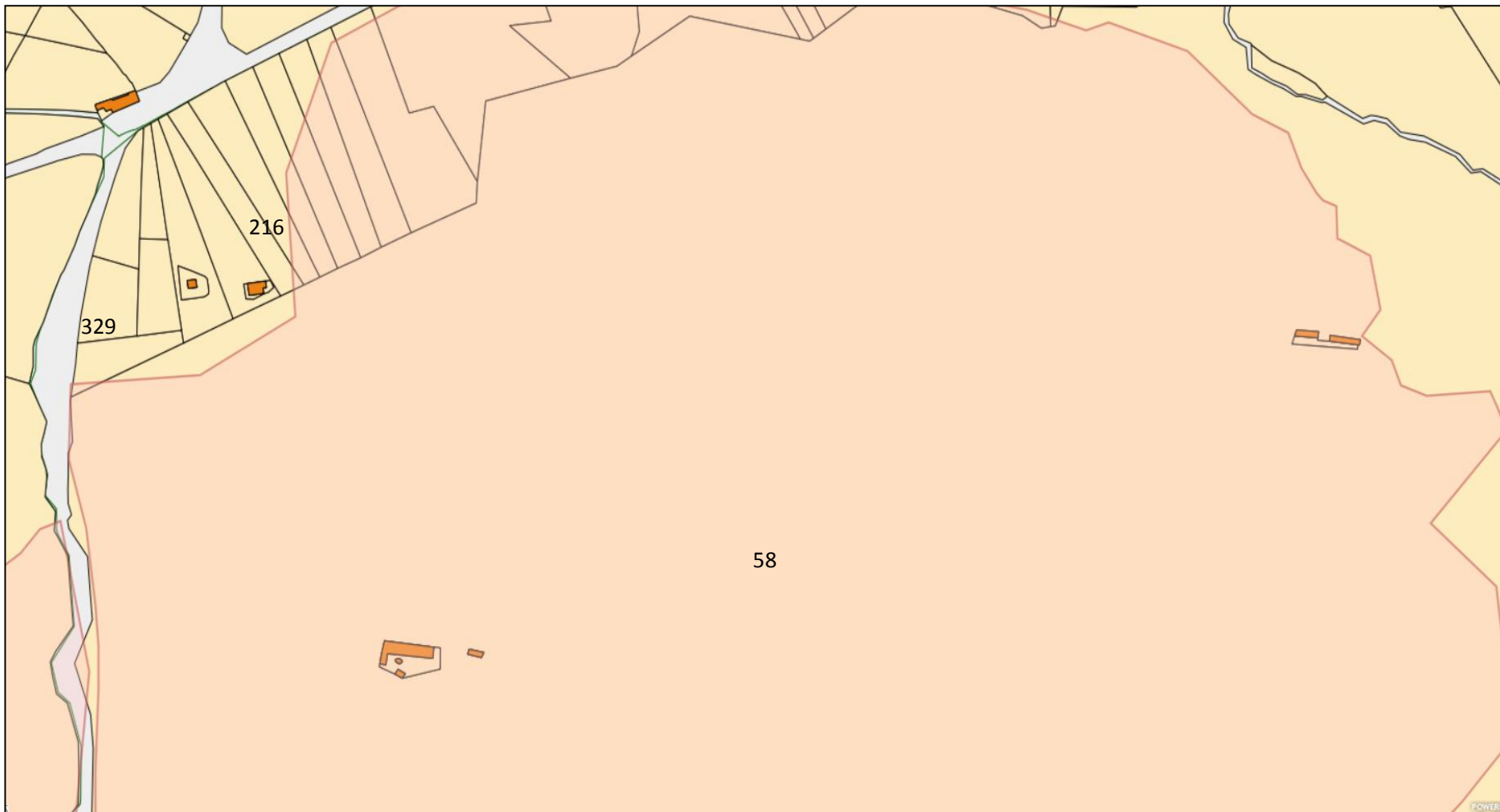


(N. 6) – IMMAGINE SATELLITARE AREA INTERESSATA C.DA FONTANELLE - FOGLIO CATASTALE N.80

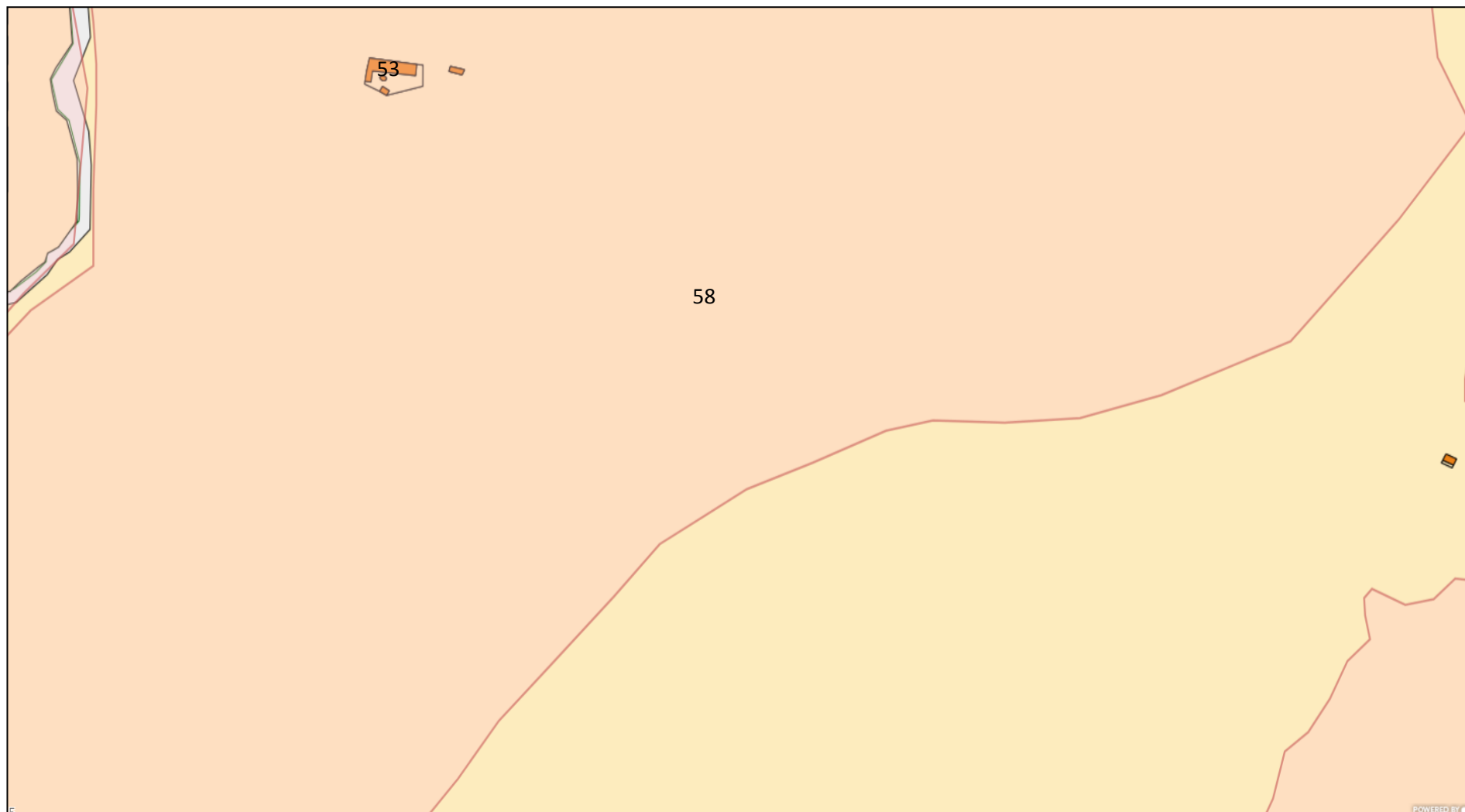
DATA INIZIO FUOCO	Luglio 28, 2021
LOCALITA	Gurrida
COMUNE	BRONTE
TOT. SUPERFICIE	148,21
TOT. SUPERFICIE BOSCATA	3,75
TOT. SUPERFICIE NON BOSCATA	99,43



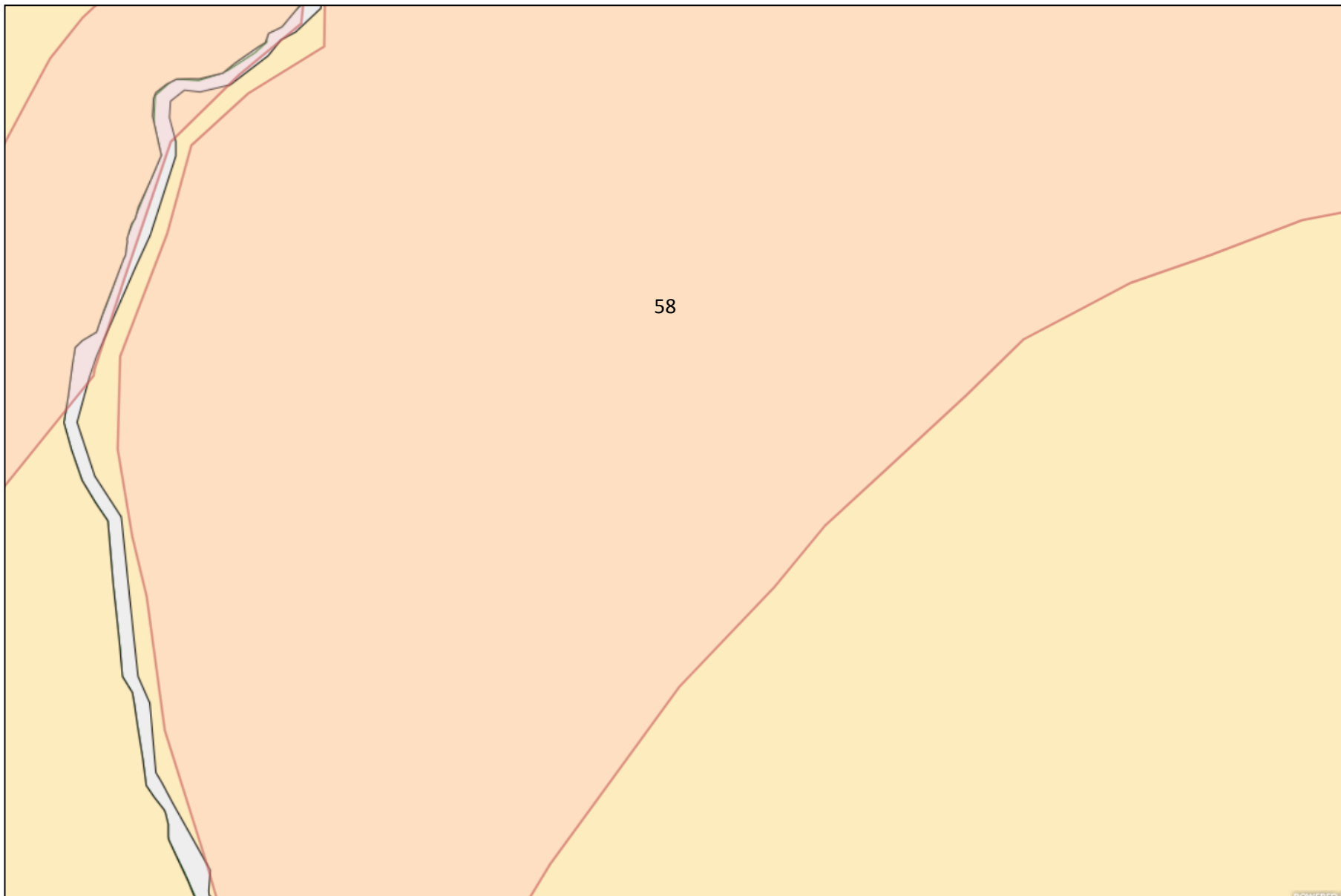
(N. 7) - IMMAGINE AREA INTERESSATA C.DA GURRIDA CON SOVRAPPOSIZIONE FOGLIO CATASTALE N.29-30



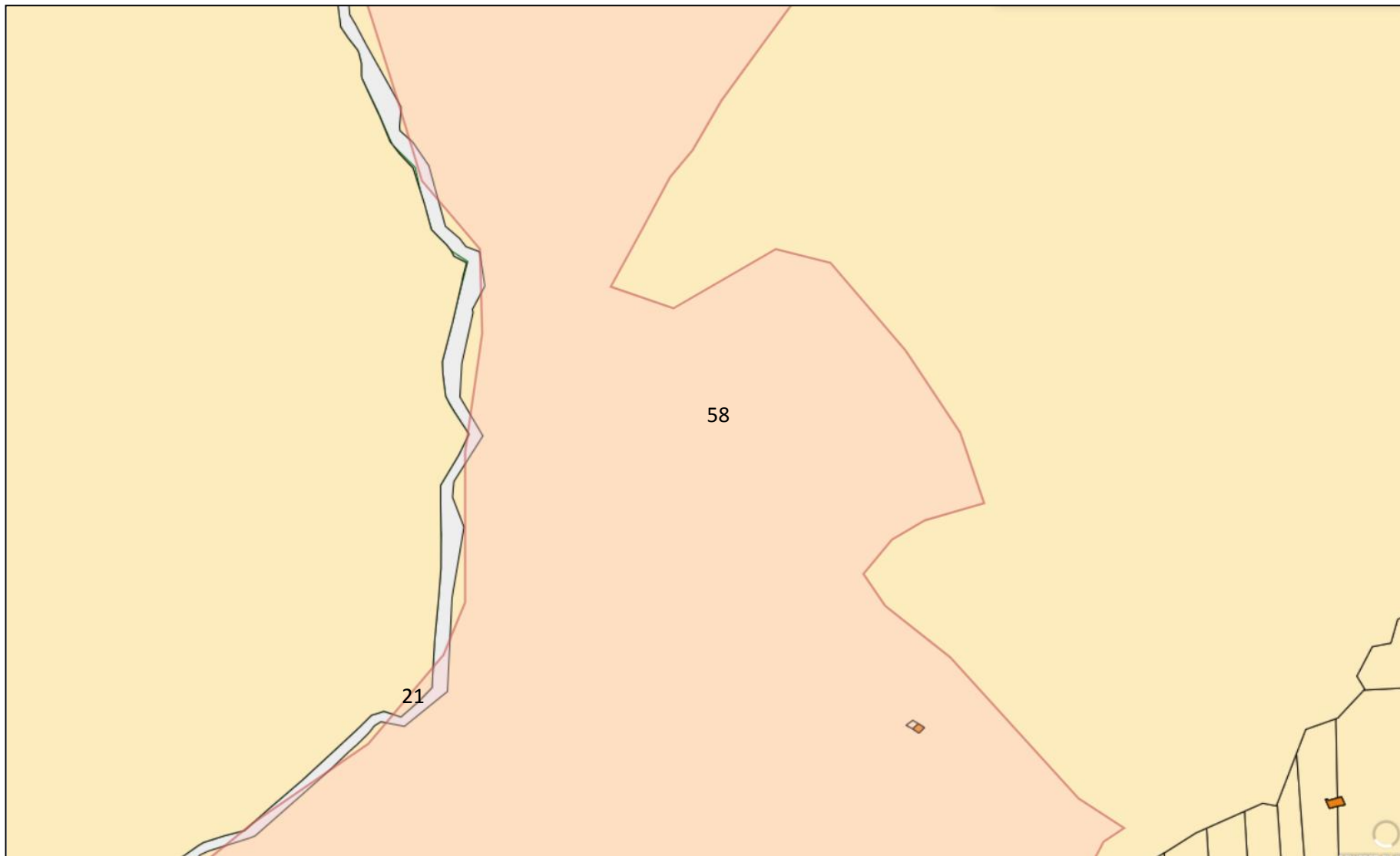
(N. 7) - IMMAGINE AREA INTERESSATA C.DA GURRIDA CON SOVRAPPOSIZIONE FOGLIO CATASTALE N.29-30



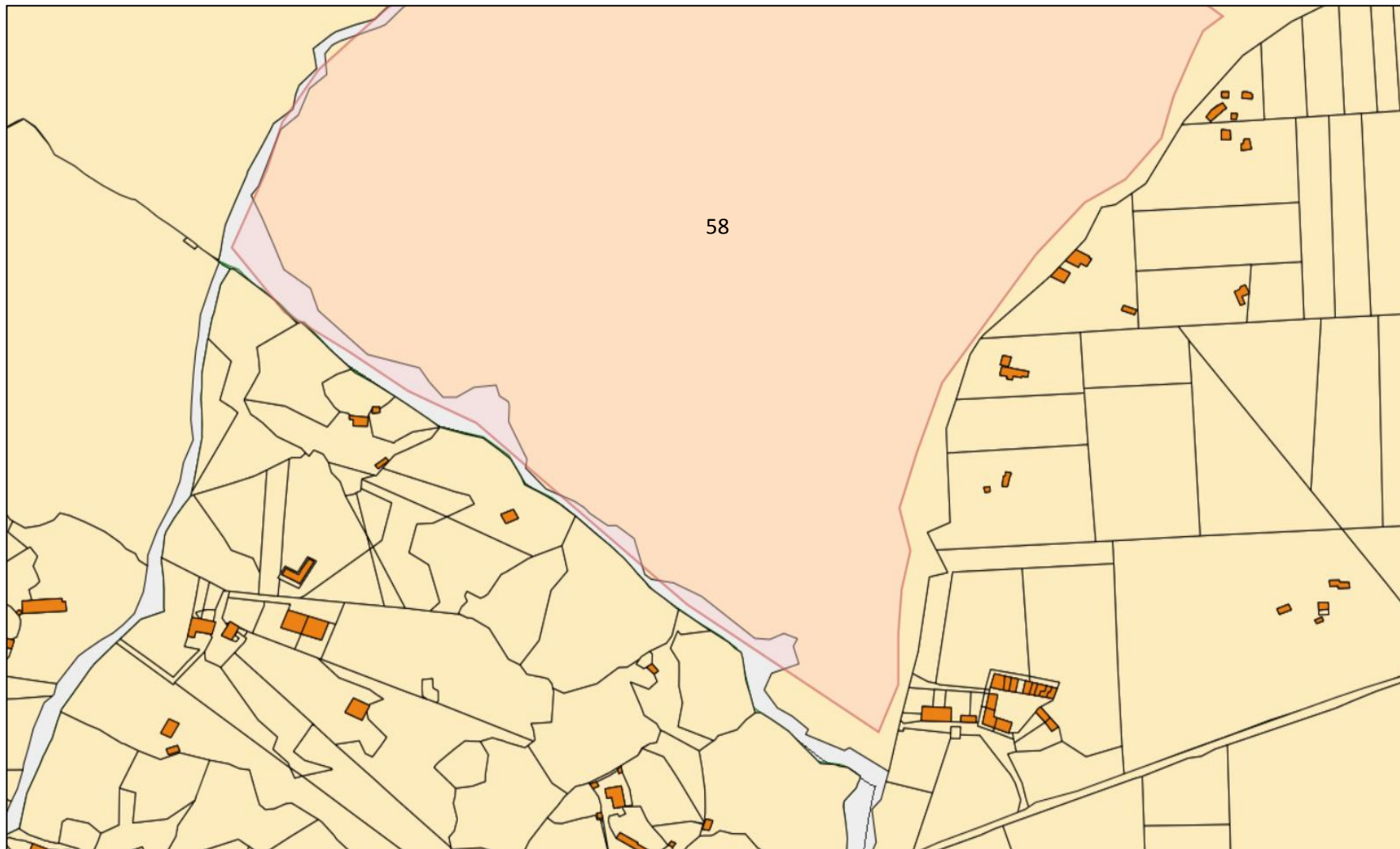
(N. 7) - IMMAGINE AREA INTERESSATA C.DA GURRIDA CON SOVRAPPOSIZIONE FOGLIO CATASTALE N.29-30



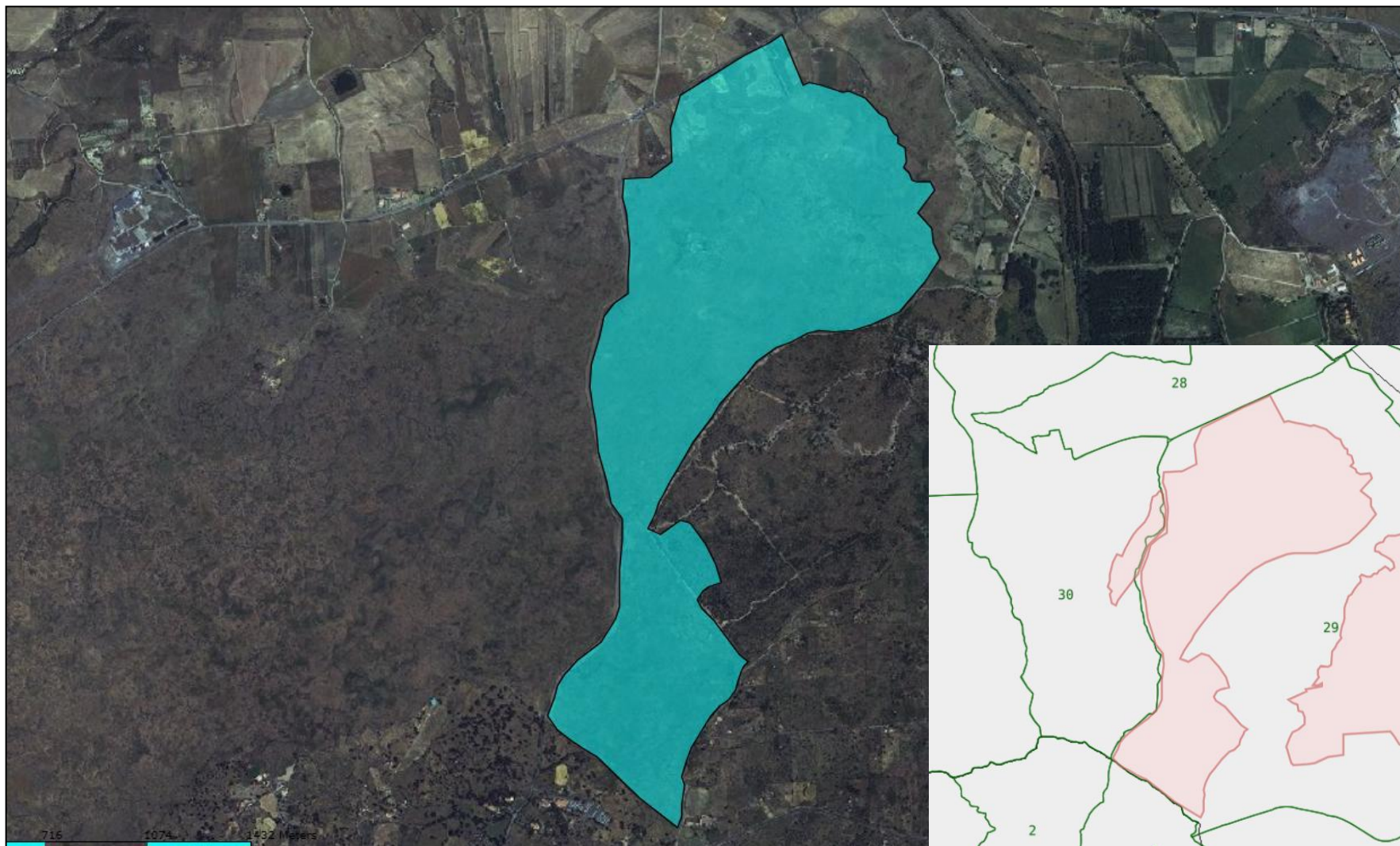
(N. 7) - IMMAGINE AREA INTERESSATA C.DA GURRIDA CON SOVRAPPOSIZIONE FOGLIO CATASTALE N.29-30



(N. 7) - IMMAGINE AREA INTERESSATA C.DA GURRIDA CON SOVRAPPOSIZIONE FOGLIO CATASTALE N.29-30

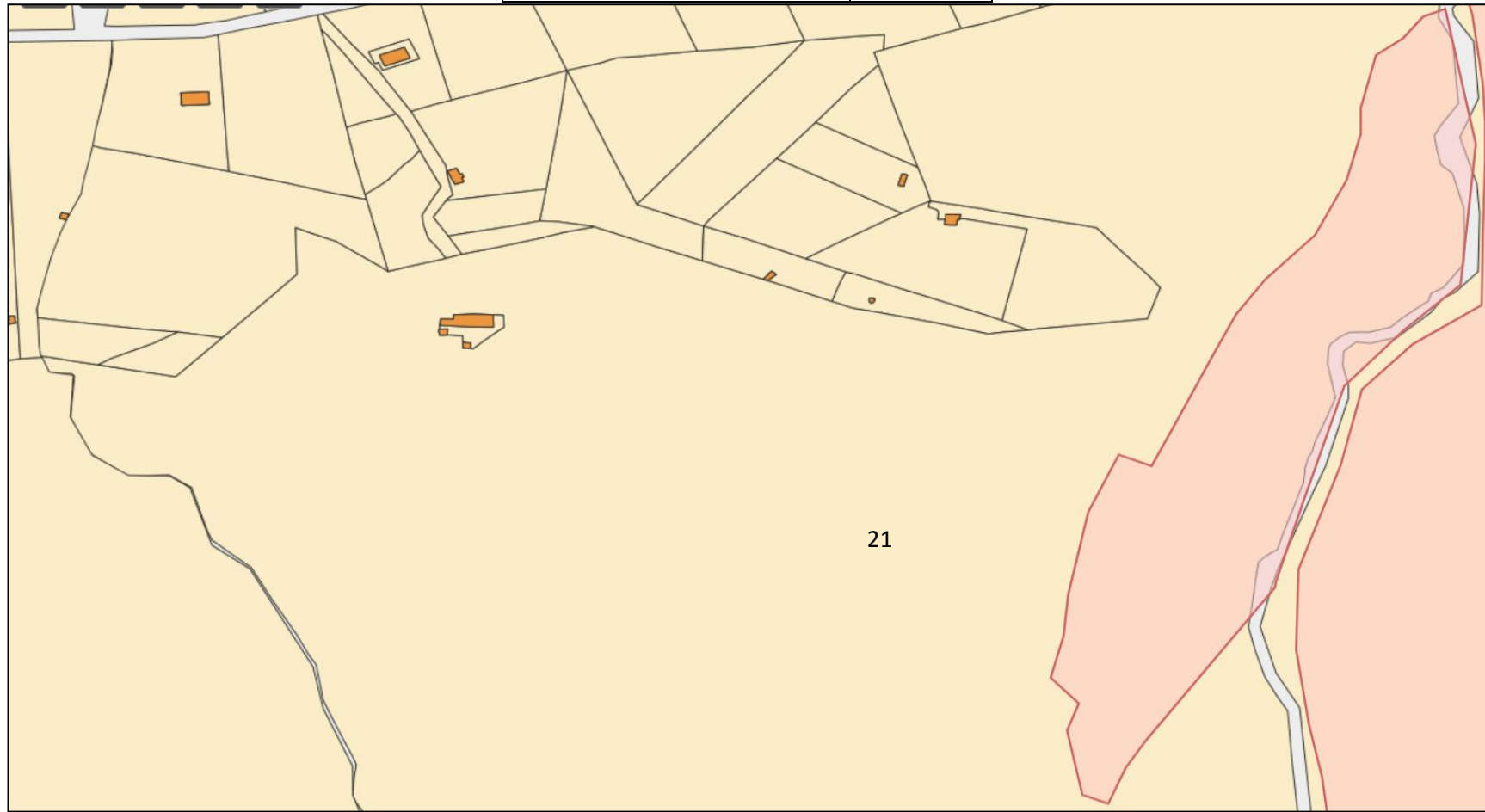


(N. 7) - IMMAGINE AREA INTERESSATA C.DA GURRIDA CON SOVRAPPOSIZIONE FOGLIO CATASTALE N.29-30



(N. 7) – IMMAGINE SATELLITARE AREA INTERESSATA C.DA GURRIDA FOGLIO CATASTALE N.29-30

DATA INIZIO FUOCO	Luglio 29, 2021
LOCALITA	Edera
COMUNE	BRONTE
TOT. SUPERFICIE	7,67
TOT. SUPERFICIE BOSCATA	0,00
TOT. SUPERFICIE NON BOSCATA	5,81

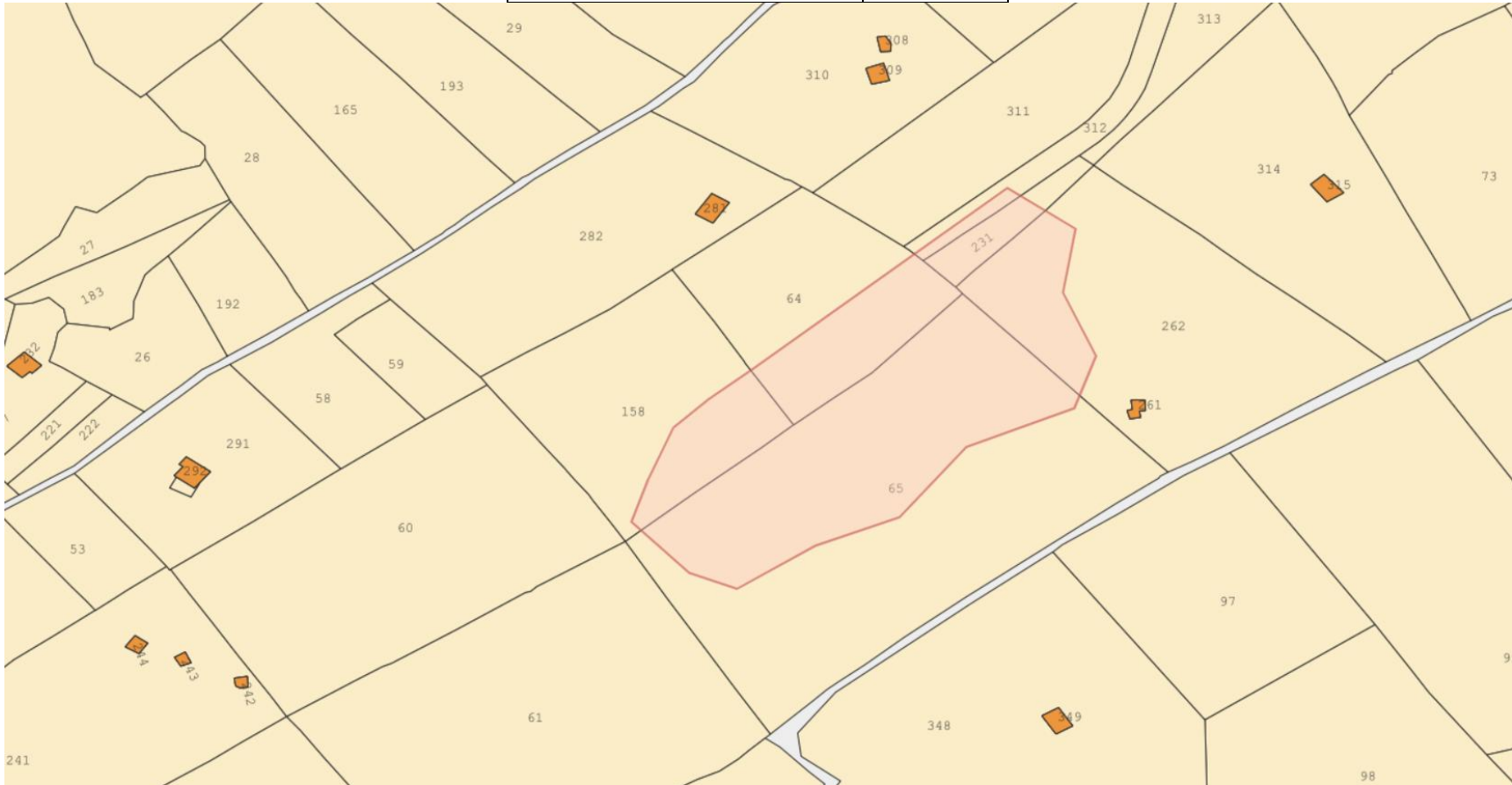


(N. 8) - IMMAGINE AREA INTERESSATA C.DA EDERA CON SOVRAPPOSIZIONE FOGLIO CATASTALE N.30



(N. 8) – IMMAGINE SATELLITARE AREA INTERESSATA C.DA EDERA FOGLIO CATASTALE N.30

DATA INIZIO FUOCO	Luglio 30, 2021
LOCALITA	Nave
COMUNE	BRONTE
TOT. SUPERFICIE	1,23
TOT. SUPERFICIE BOSCATA	0,00
TOT. SUPERFICIE NON BOSCATA	0,01

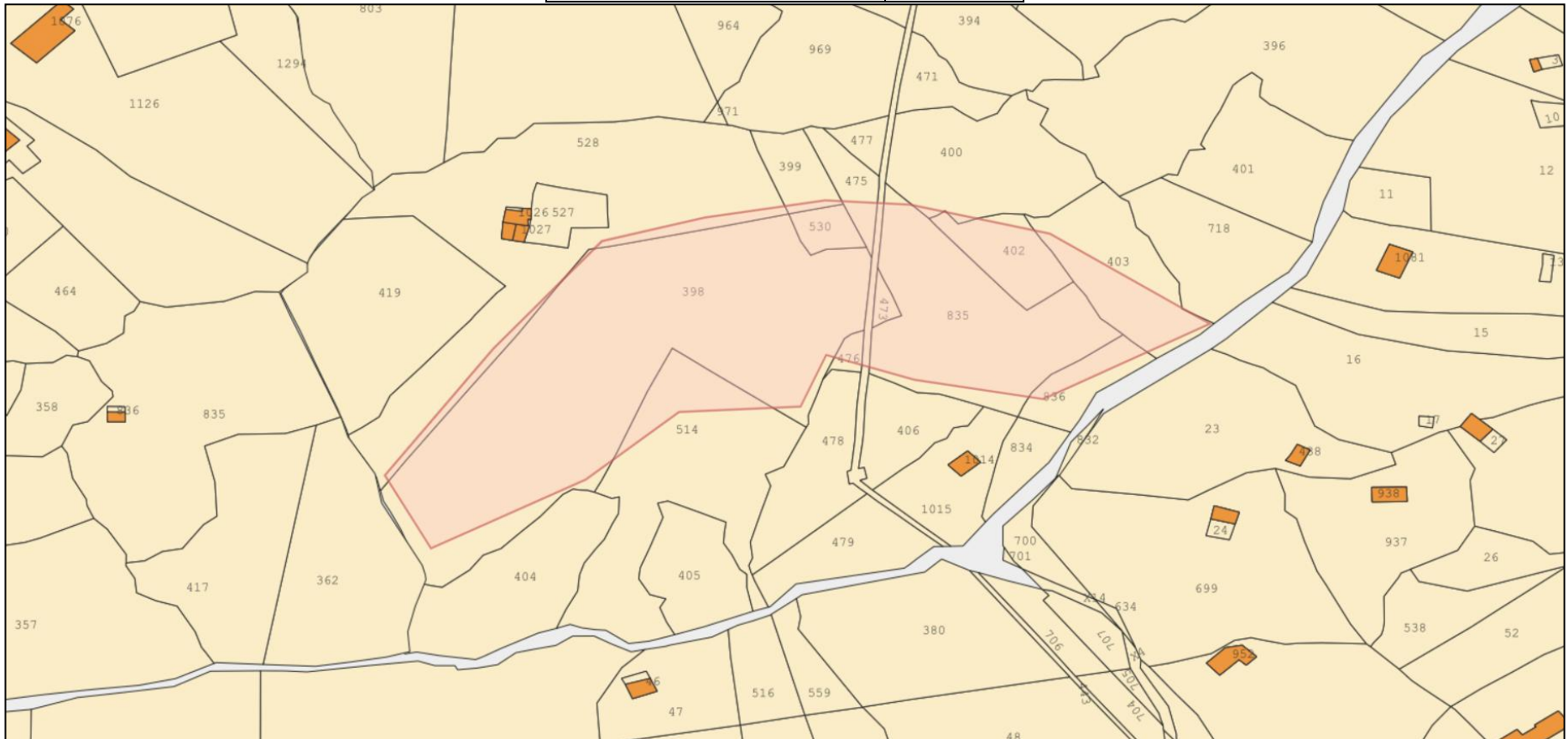


(N. 9) - IMMAGINE AREA INTERESSATA C.DA NAVE CON SOVRAPPOSIZIONE FOGLIO CATASTALE N.61




(N. 9) – IMMAGINE SATELLITARE AREA INTERESSATA C.DA NAVE FOGLIO CATASTALE N.61

DATA INIZIO FUOCO	Luglio 30, 2021
LOCALITA	Fontanelle
COMUNE	BRONTE
TOT. SUPERFICIE	1,39
TOT. SUPERFICIE BOSCATA	0,00
TOT. SUPERFICIE NON BOSCATA	1,39

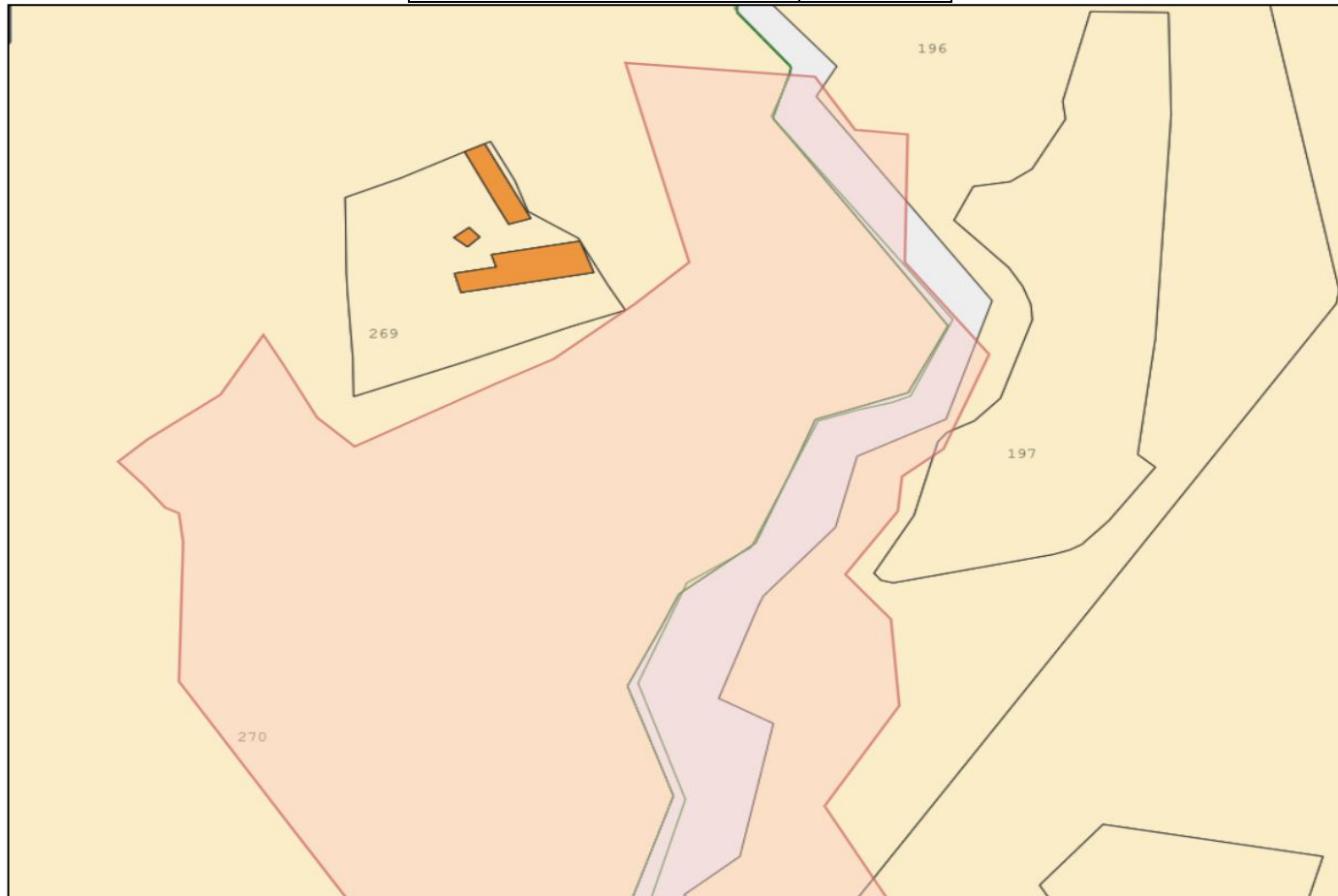


(N. 10) - IMMAGINE AREA INTERESSATA C.DA FONTANELLE CON SOVRAPPOSIZIONE FOGLIO CATASTALE N.80

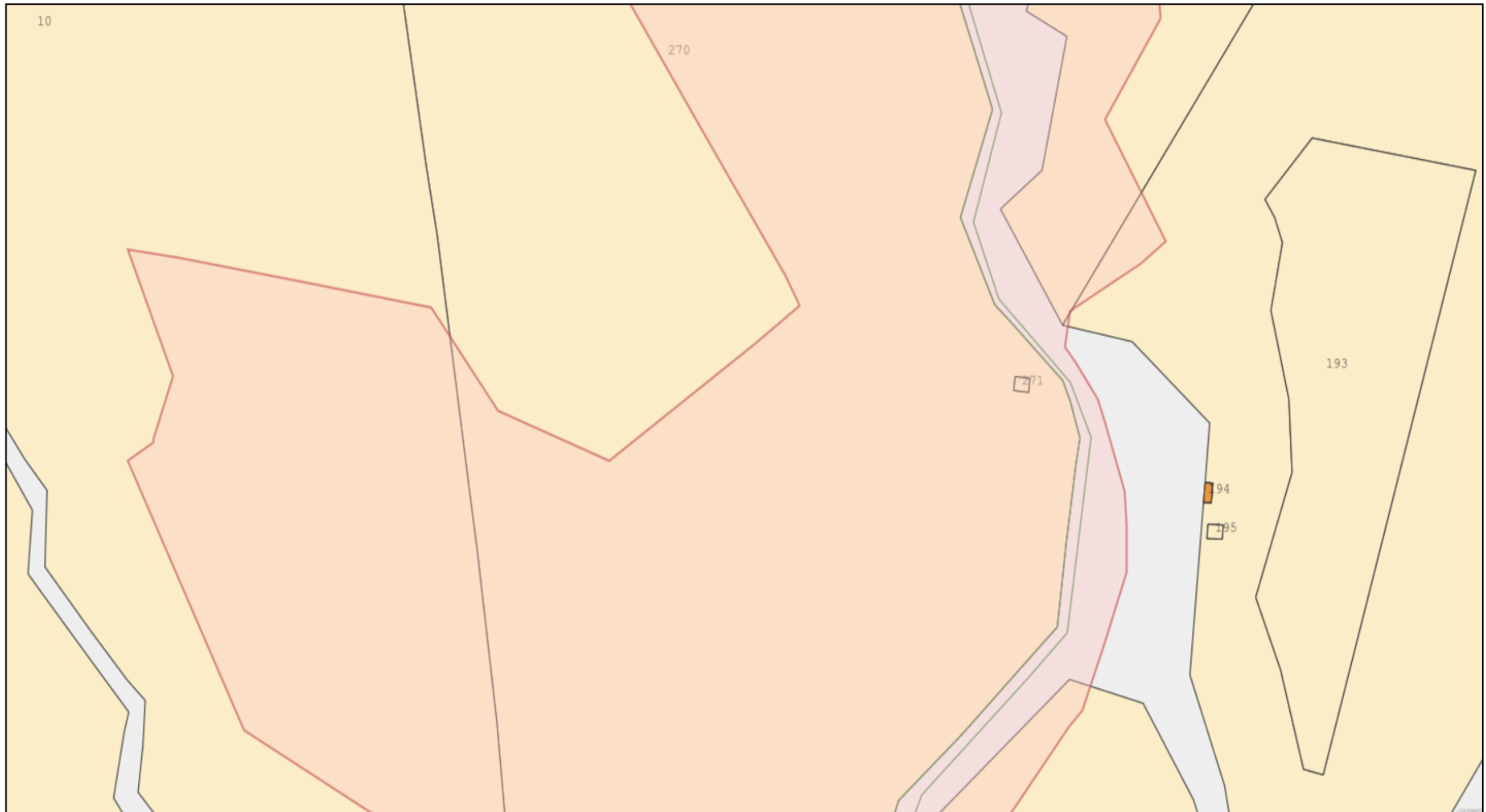


(N. 10) – IMMAGINE SATELLITARE AREA INTERESSATA C.DA FONTANELLE FOGLIO CATASTALE N.80

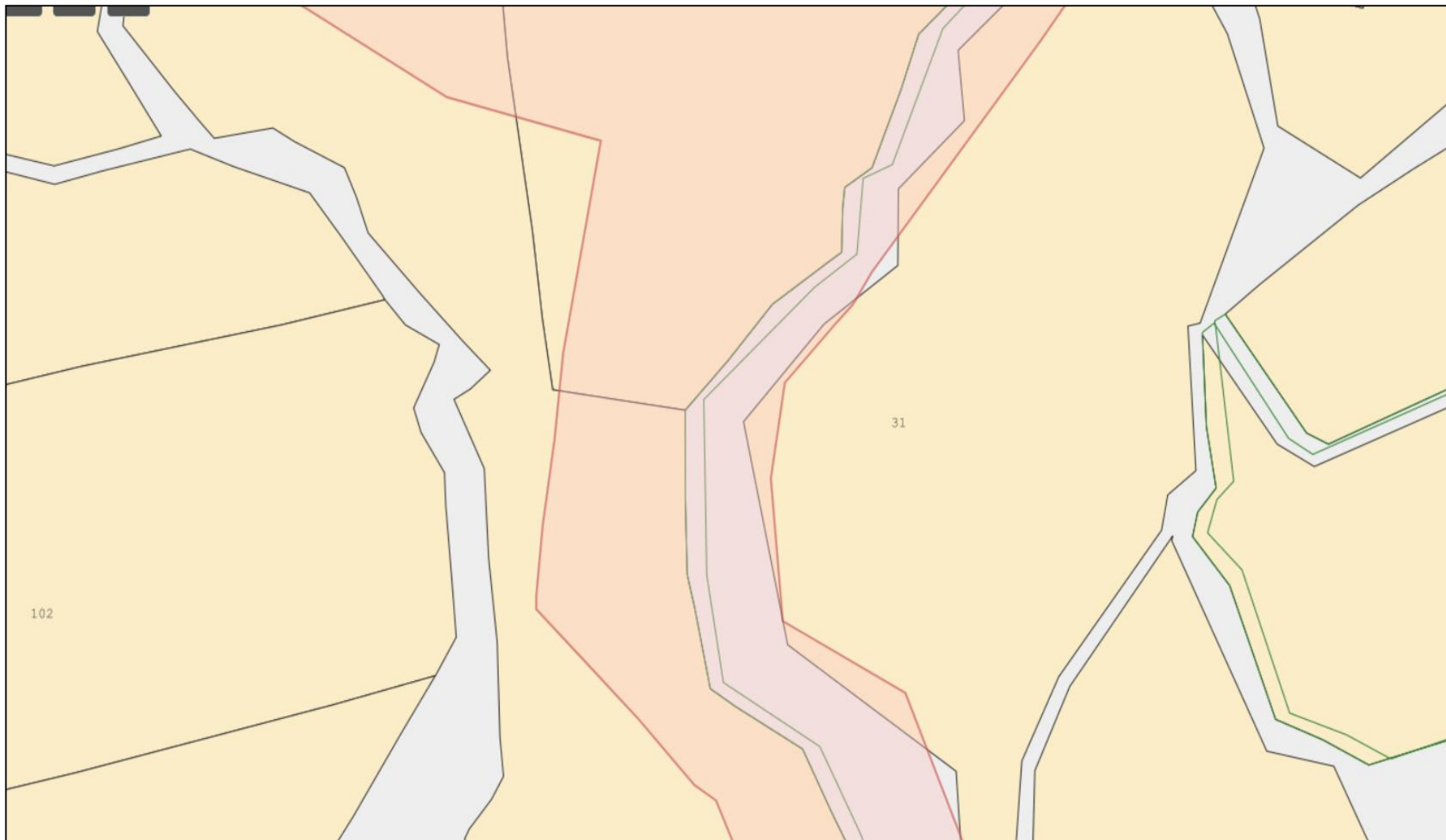
DATA INIZIO FUOCO	Agosto 1, 2021
LOCALITA	Cattaino
COMUNE	BRONTE
TOT. SUPERFICIE	54,91
TOT. SUPERFICIE BOSCATA	0,00
TOT. SUPERFICIE NON BOSCATA	38,91



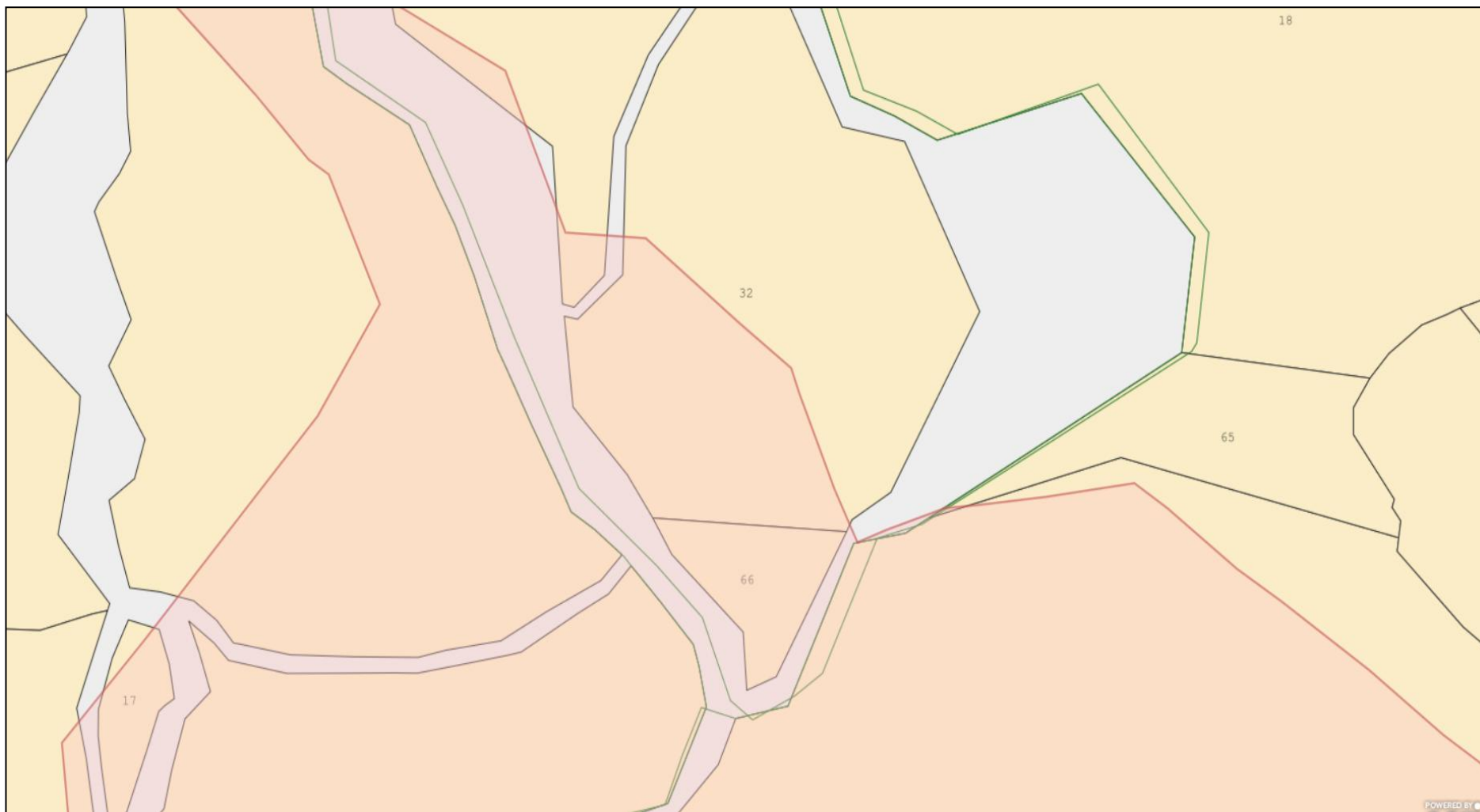
(N. 11) - IMMAGINE AREA INTERESSATA C.DA CATTAINO CON SOVRAPPOSIZIONE FOGLIO CATASTALE N.105-110-106-75



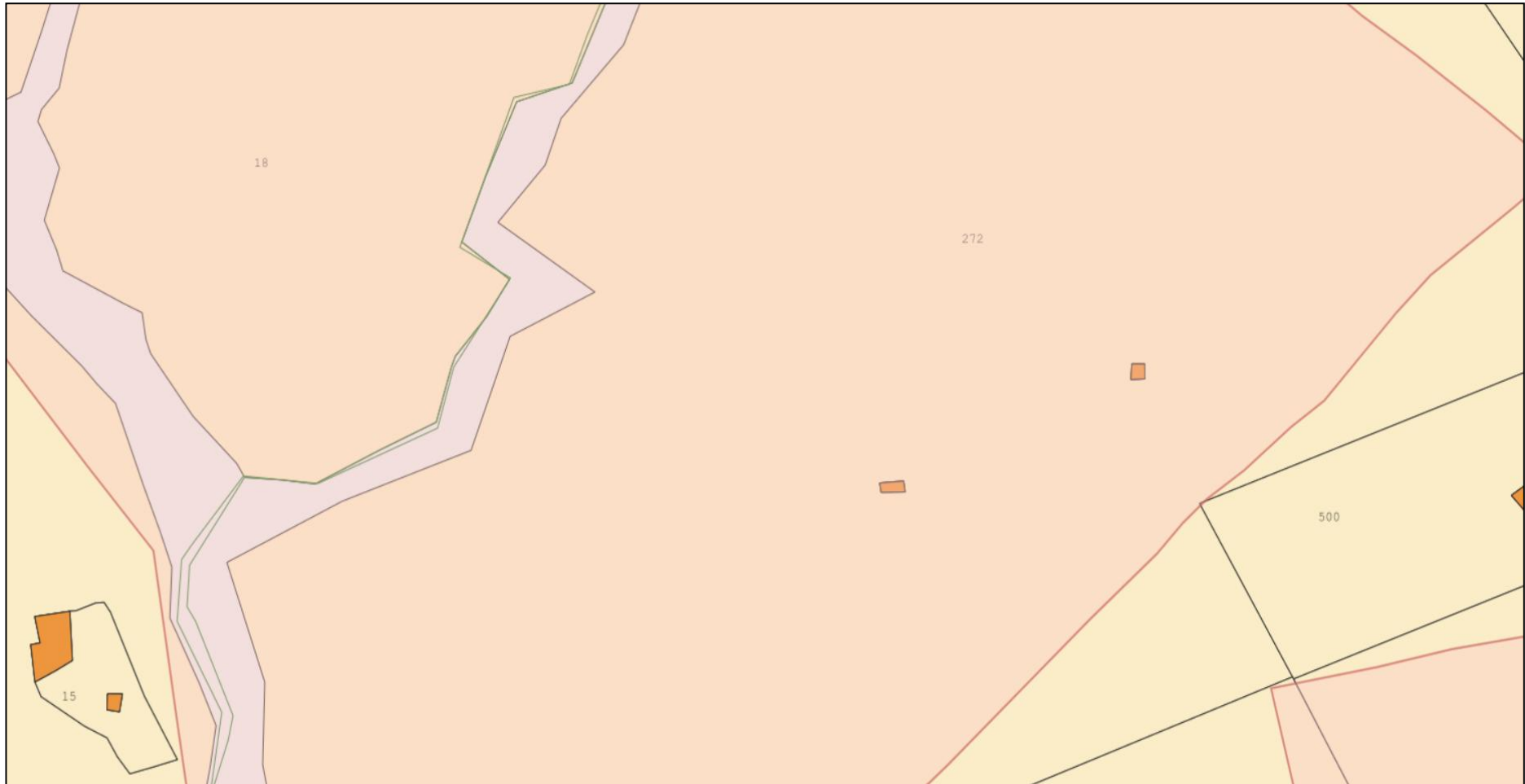
(N. 11) - IMMAGINE AREA INTERESSATA C.DA CATTAINO CON SOVRAPPOSIZIONE FOGLIO CATASTALE N.105-110-106-75



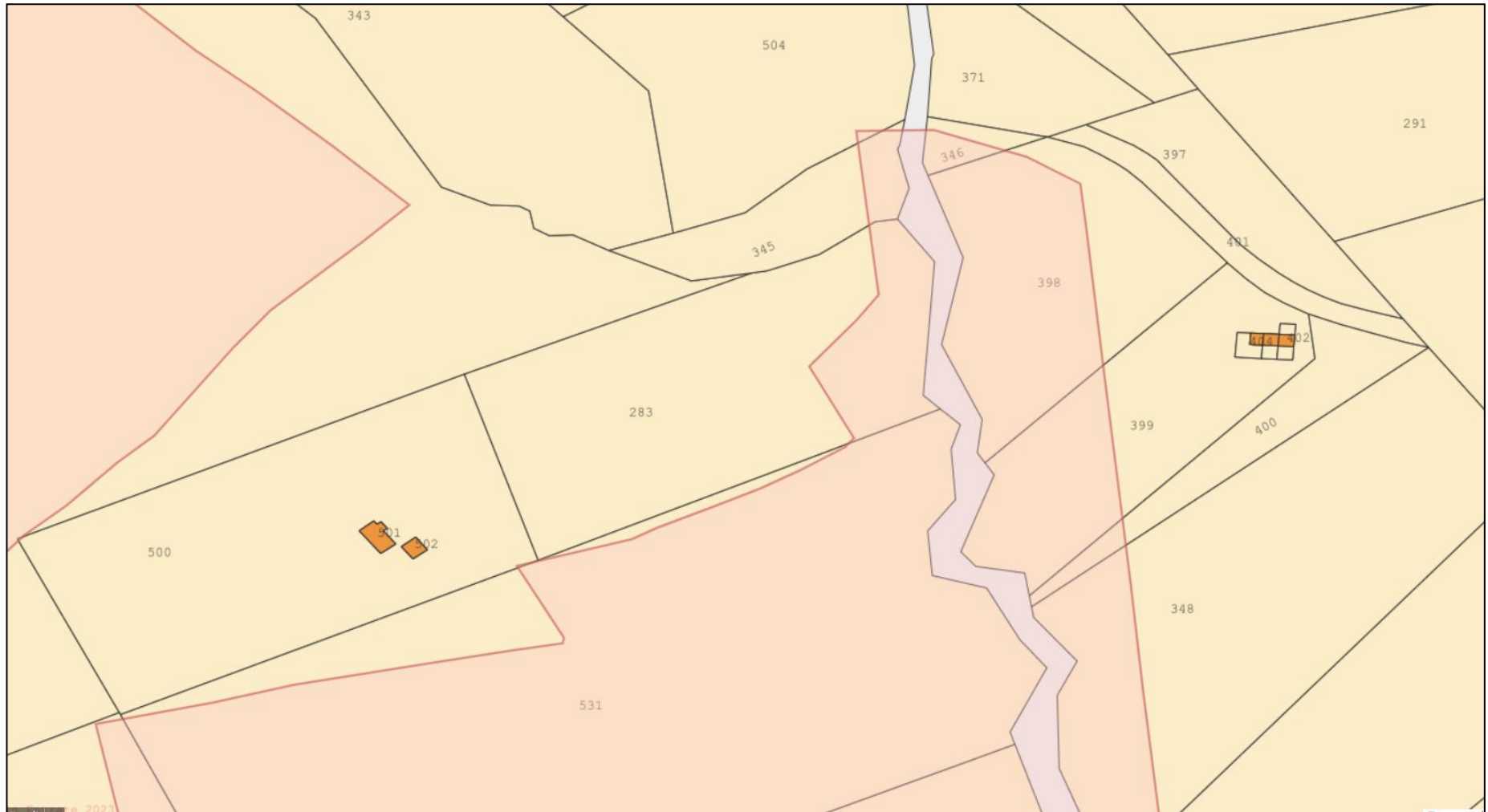
(N. 11) - IMMAGINE AREA INTERESSATA C.DA CATTAINO CON SOVRAPPOSIZIONE FOGLIO CATASTALE N.105-110-106-75



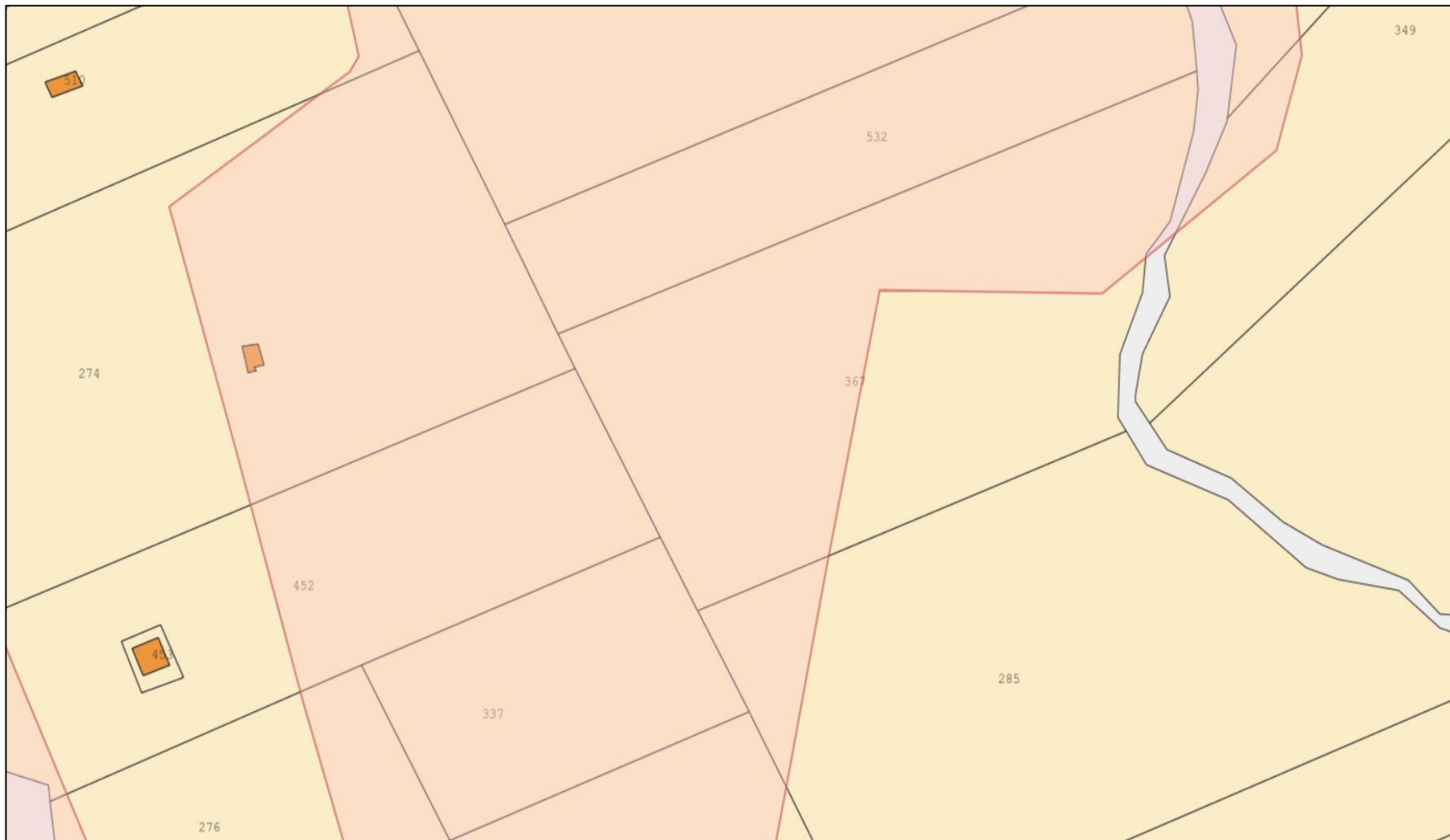
(N. 11) - IMMAGINE AREA INTERESSATA C.DA CATTAINO CON SOVRAPPOSIZIONE FOGLIO CATASTALE N.105-110-106-75



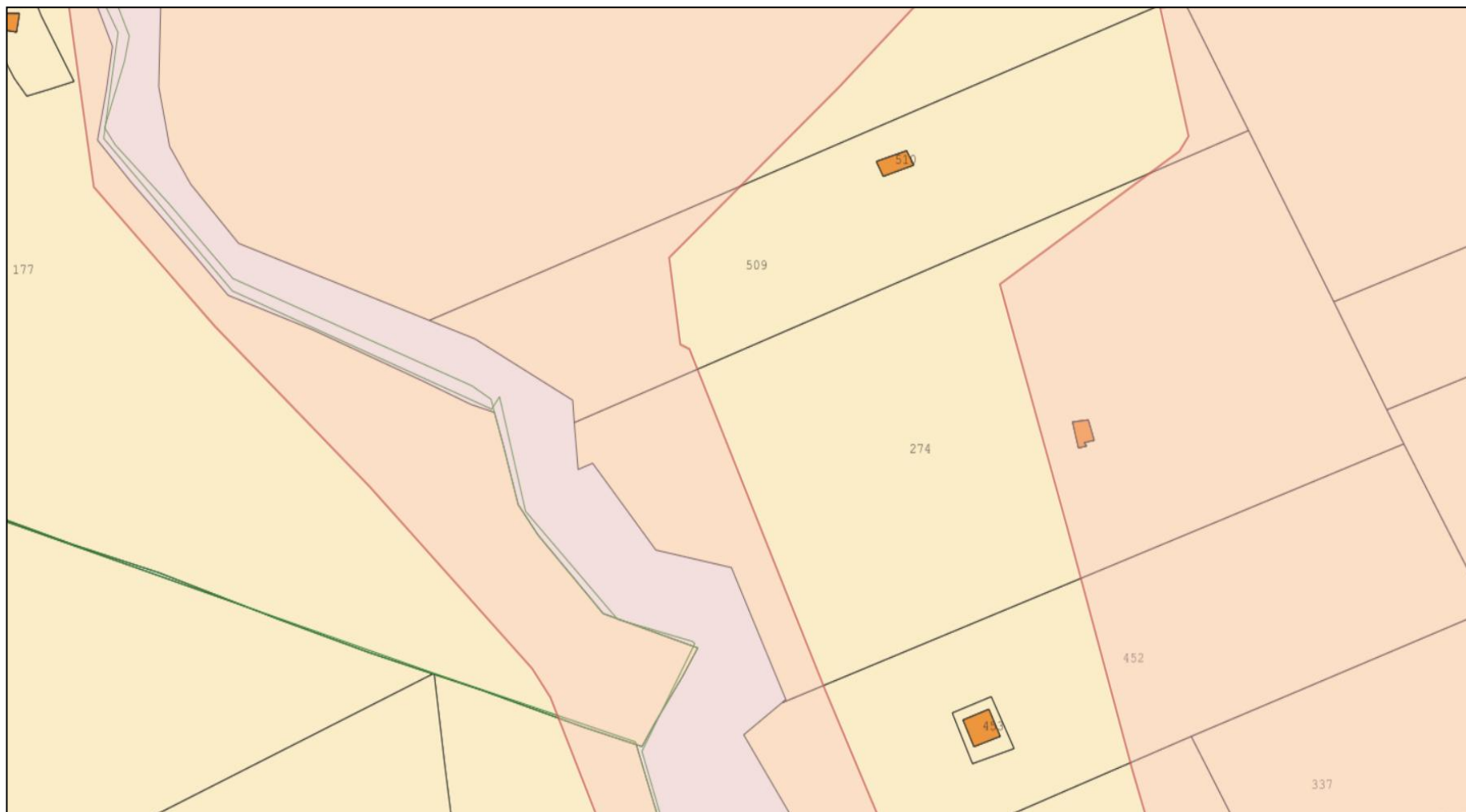
(N. 11) - IMMAGINE AREA INTERESSATA C.DA CATTAINO CON SOVRAPPOSIZIONE FOGLIO CATASTALE N.105-110-106-75



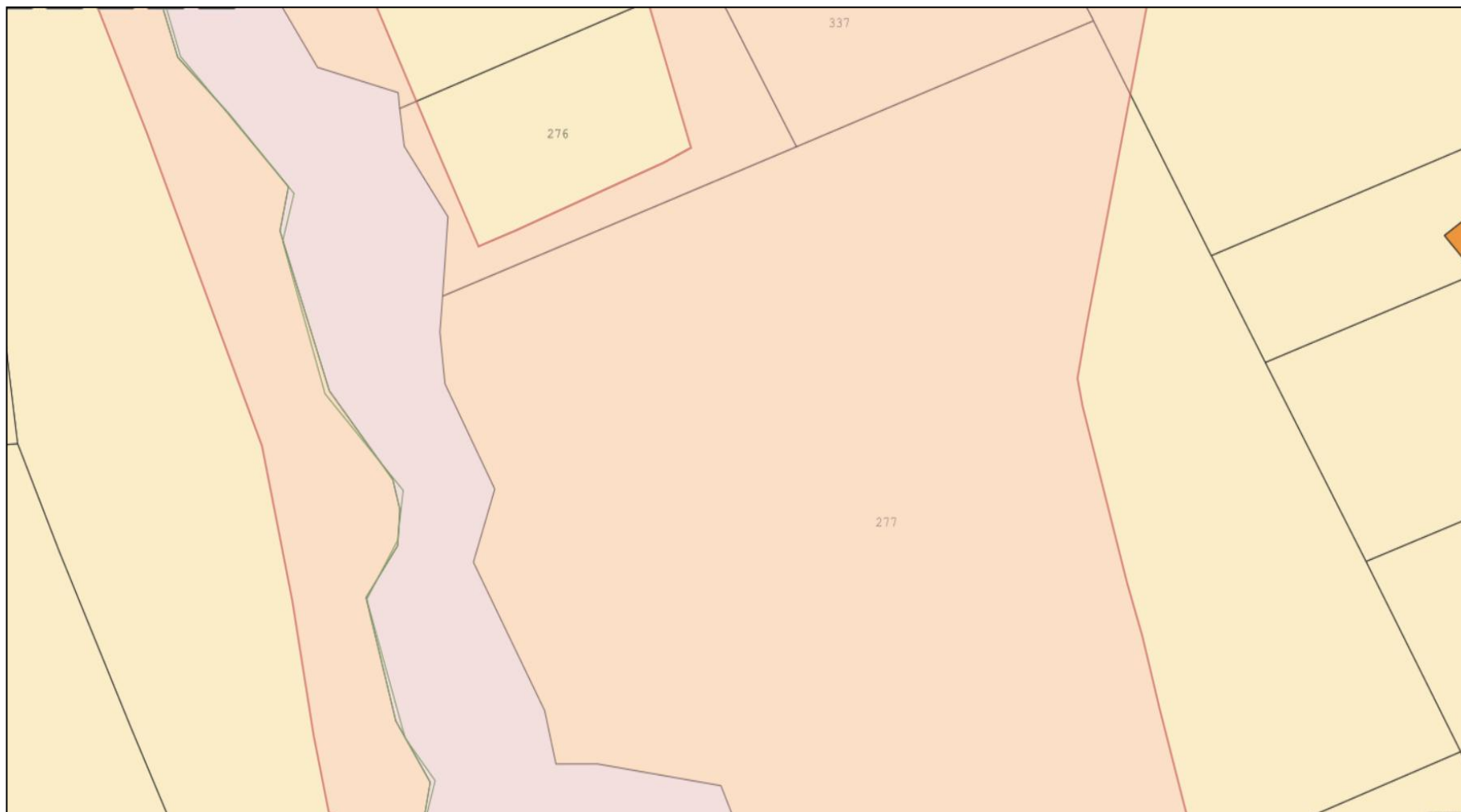
(N. 11) - IMMAGINE AREA INTERESSATA C.DA CATTAINO CON SOVRAPPOSIZIONE FOGLIO CATASTALE N.105-110-106-75



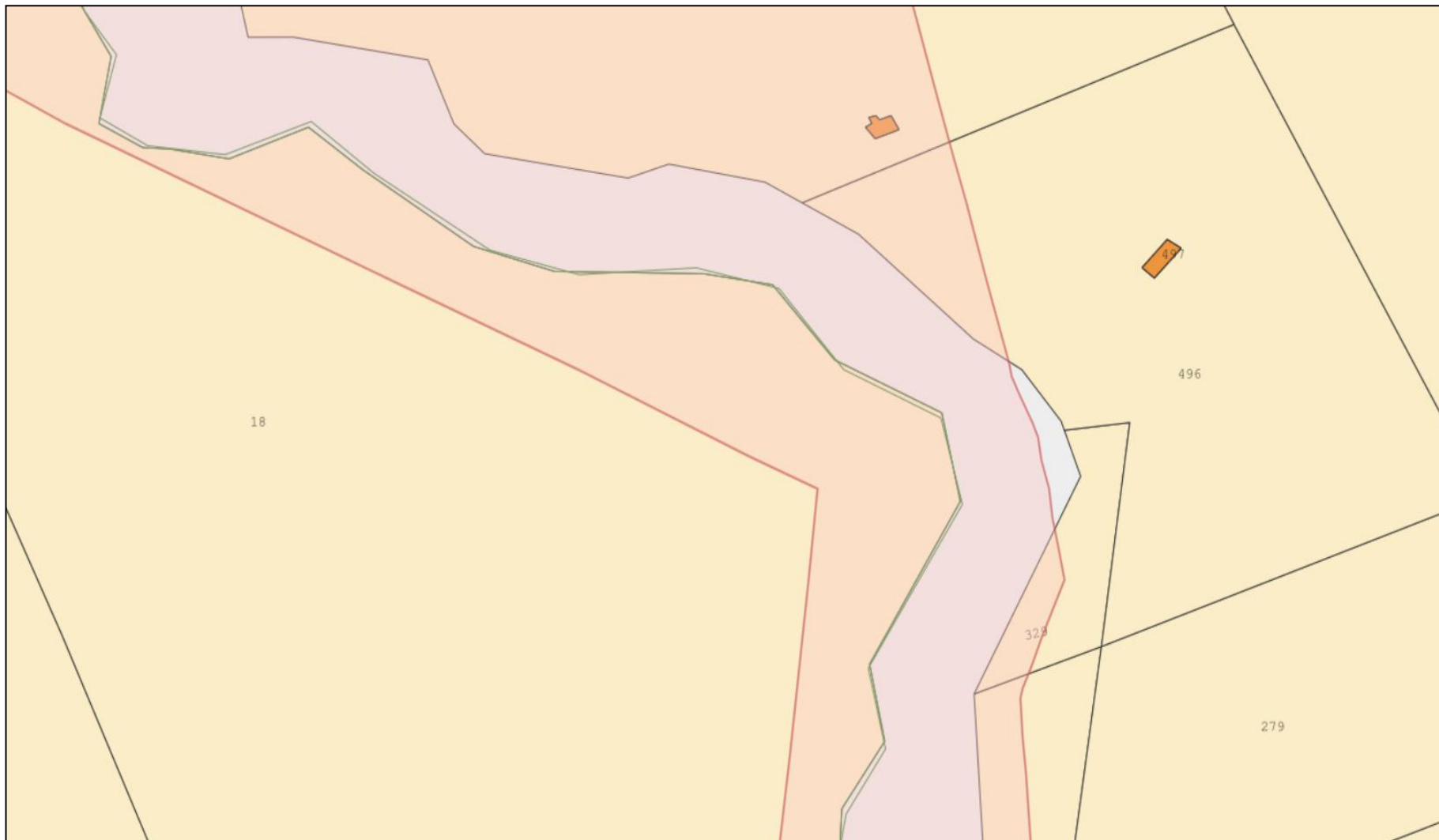
(N. 11) - IMMAGINE AREA INTERESSATA C.DA CATTAINO CON SOVRAPPOSIZIONE FOGLIO CATASTALE N.105-110-106-75



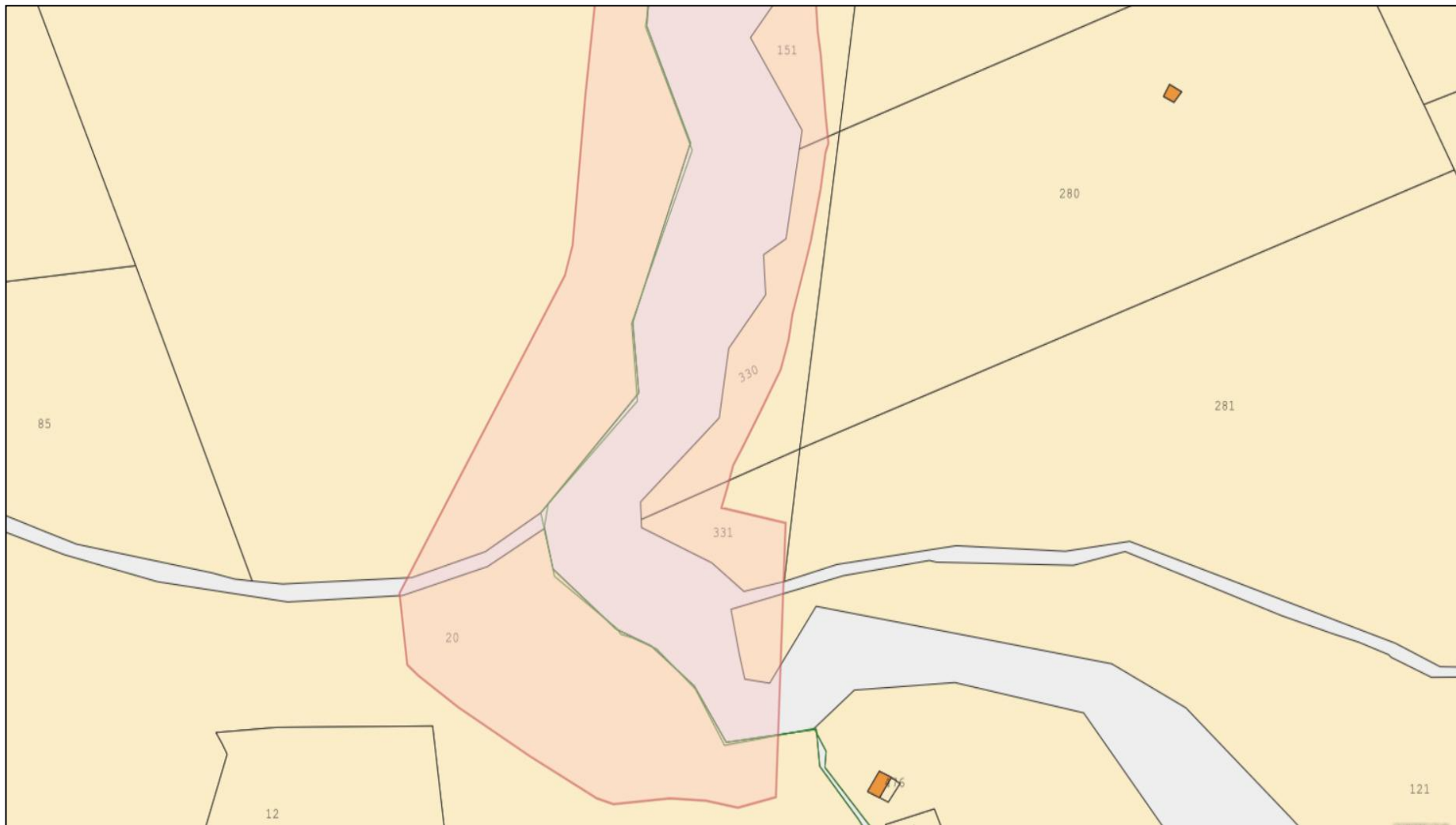
(N. 11) - IMMAGINE AREA INTERESSATA C.DA CATTAINO CON SOVRAPPOSIZIONE FOGLIO CATASTALE N.105-110-106-75



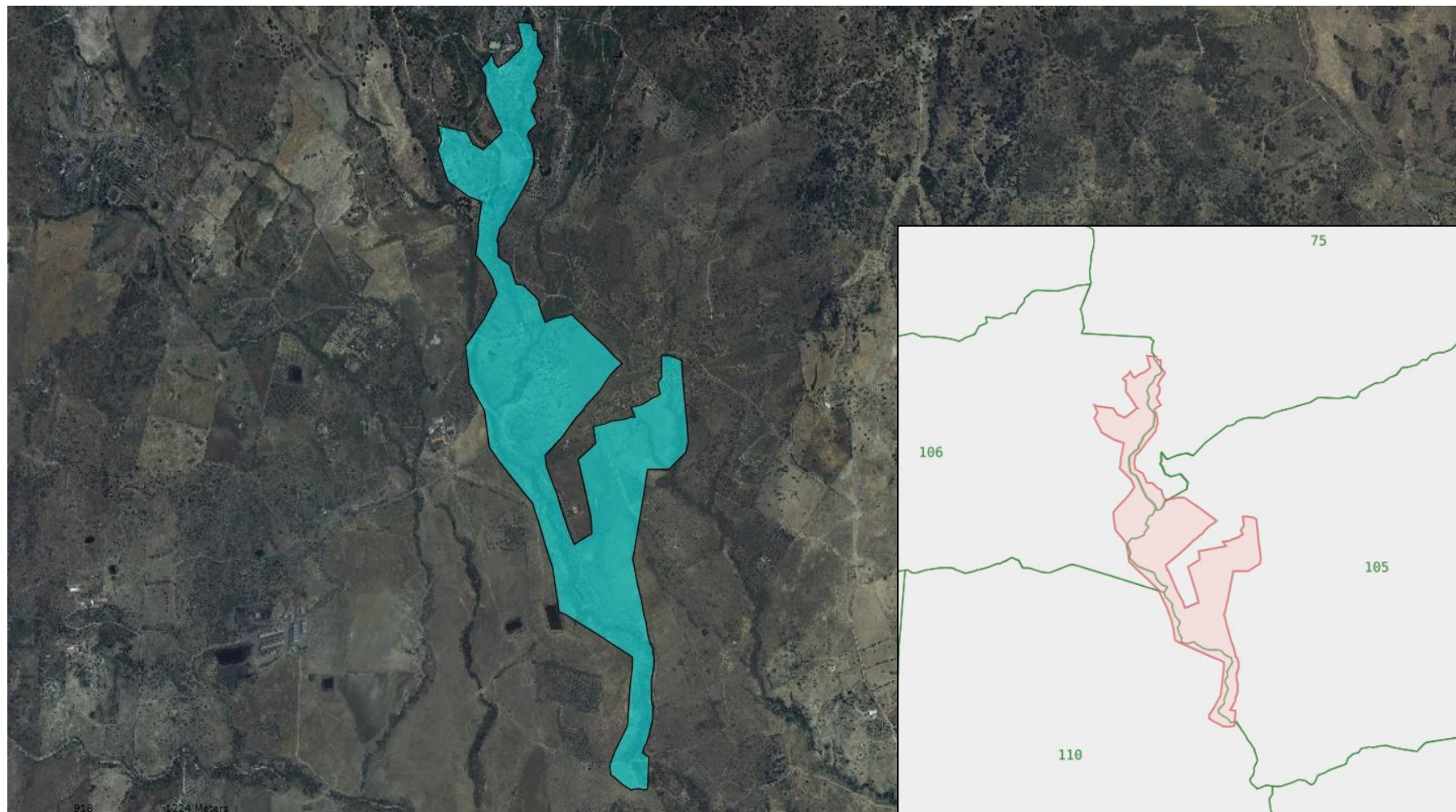
(N. 11) - IMMAGINE AREA INTERESSATA C.DA CATTAINO CON SOVRAPPOSIZIONE FOGLIO CATASTALE N.105-110-106-75



(N. 11) - IMMAGINE AREA INTERESSATA C.DA CATTAINO CON SOVRAPPOSIZIONE FOGLIO CATASTALE N.105-110-106-75

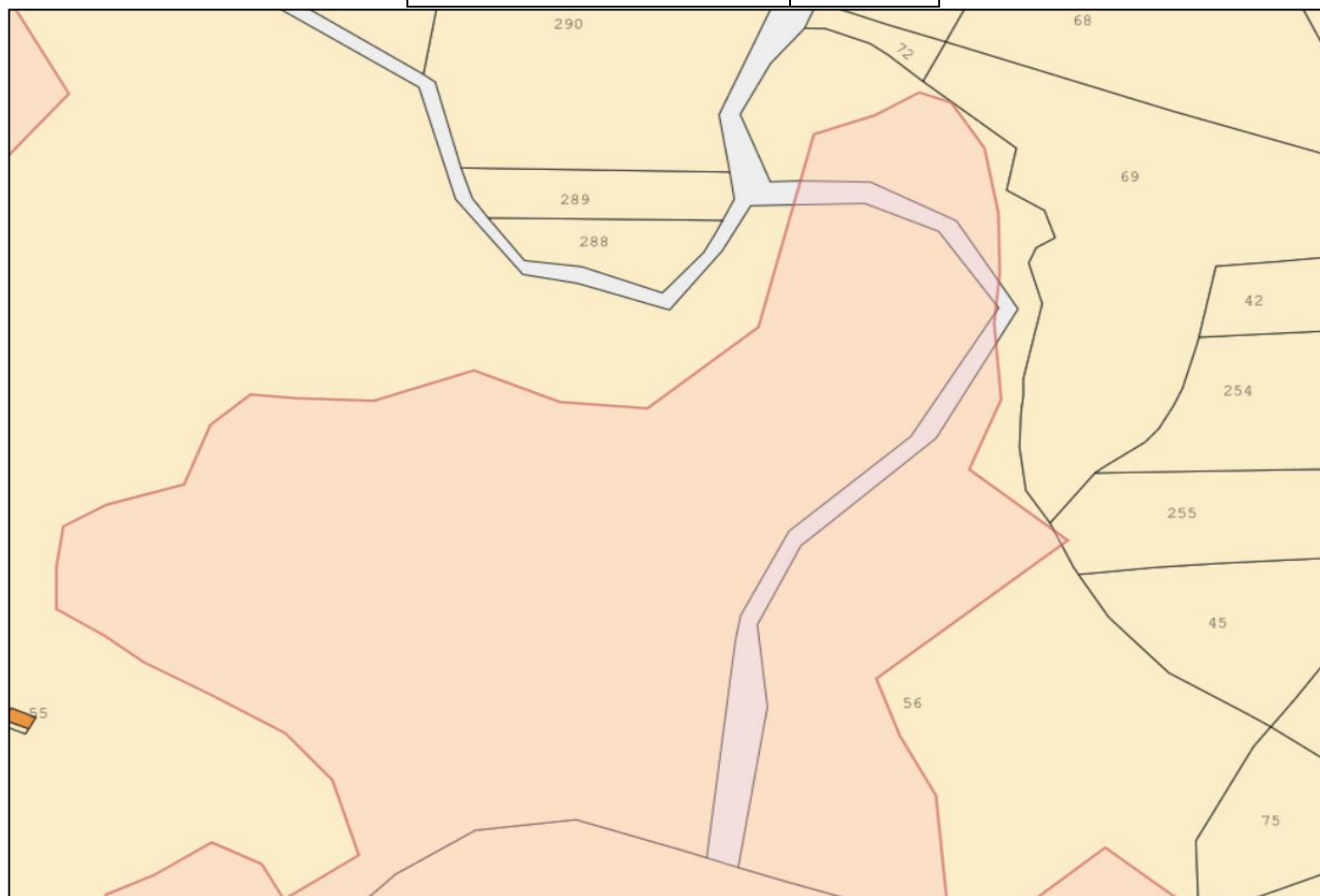


(N. 11) - IMMAGINE AREA INTERESSATA C.DA CATTAINO CON SOVRAPPOSIZIONE FOGLIO CATASTALE N.105-110-106-75

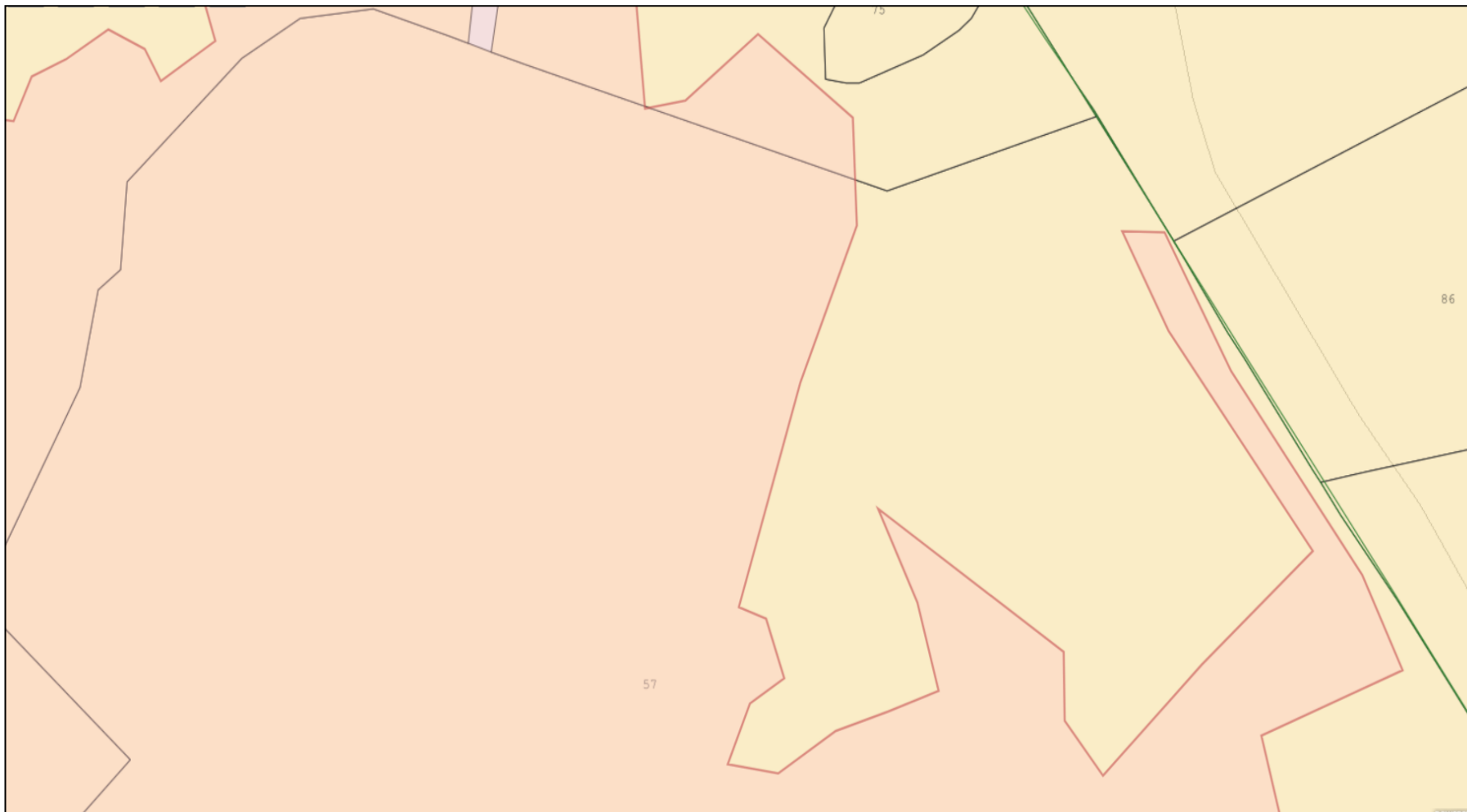


(N. 11) – IMMAGINE SATELLITARE AREA INTERESSATA C.DA CATTAINO FOGLIO CATASTALE N.105-110-106-75

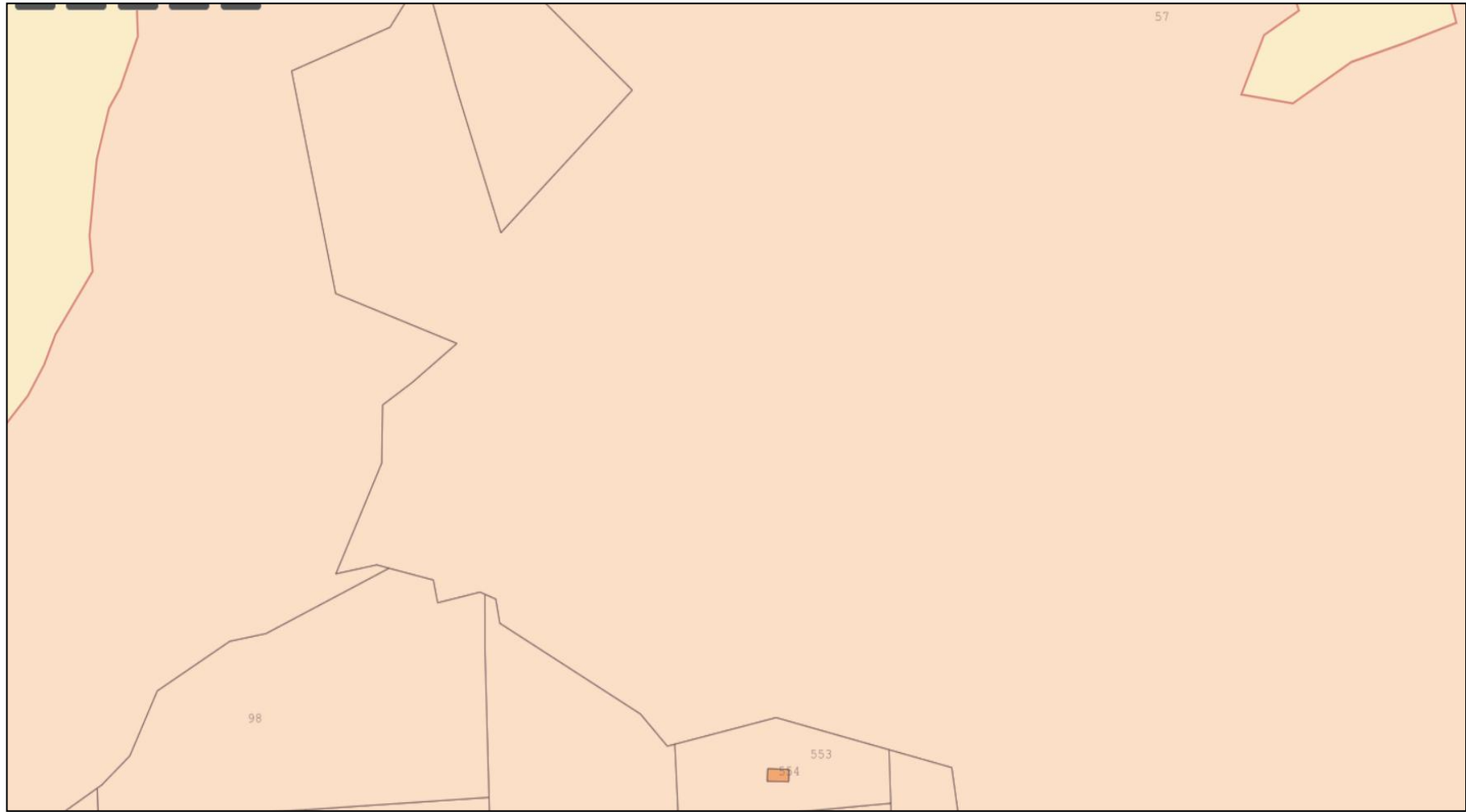
DATA INIZIO FUOCO	Agosto 4, 2021
LOCALITA	Gurrida
COMUNE	BRONTE
TOT. SUPERFICIE	97,42
TOT. SUPERFICIE BOSCATI	41,15
TOT. SUPERFICIE NON BOSCATI	17,55



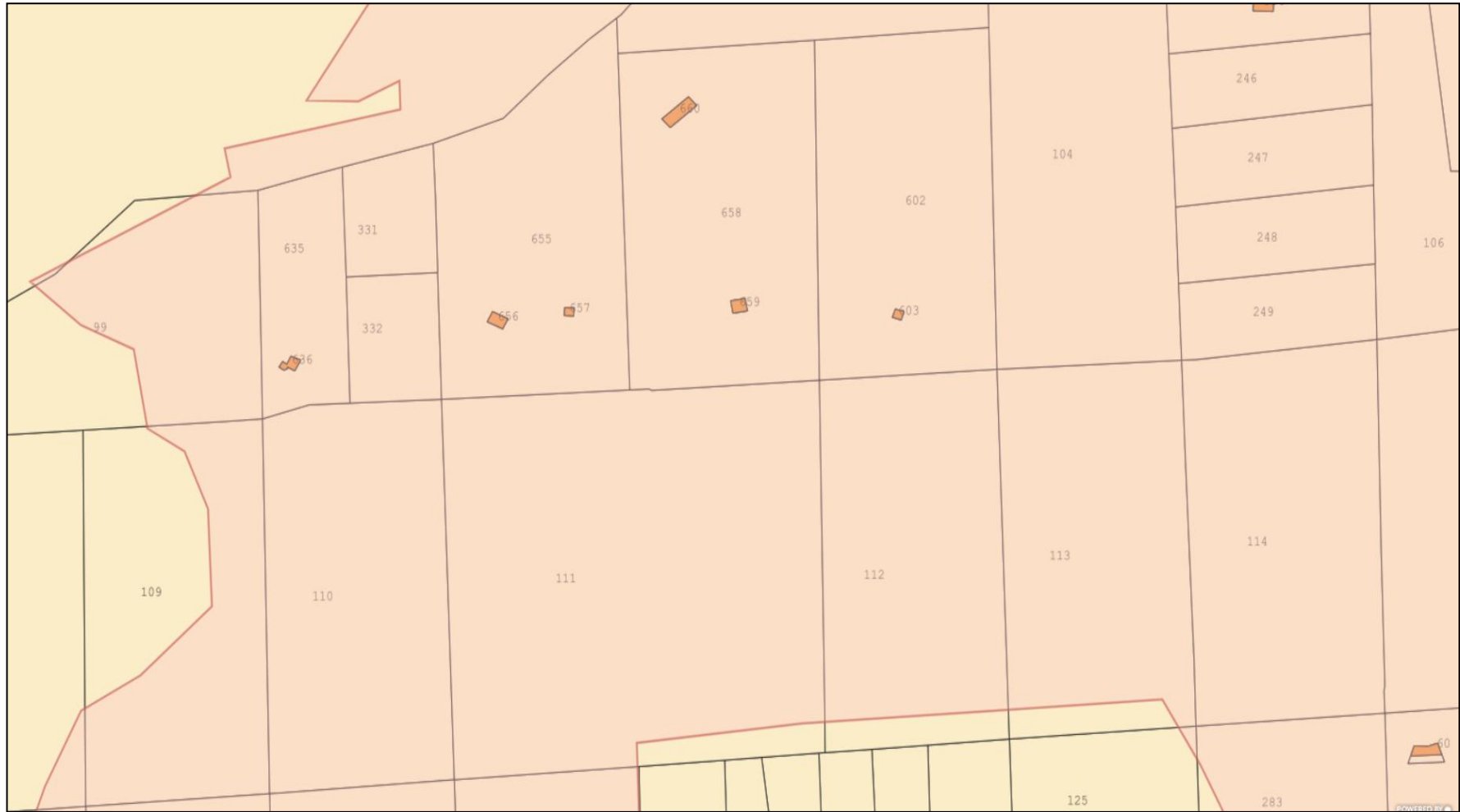
(N. 12) - IMMAGINE AREA INTERESSATA C.DA GURRIDA CON SOVRAPPOSIZIONE FOGLIO CATASTALE N.29



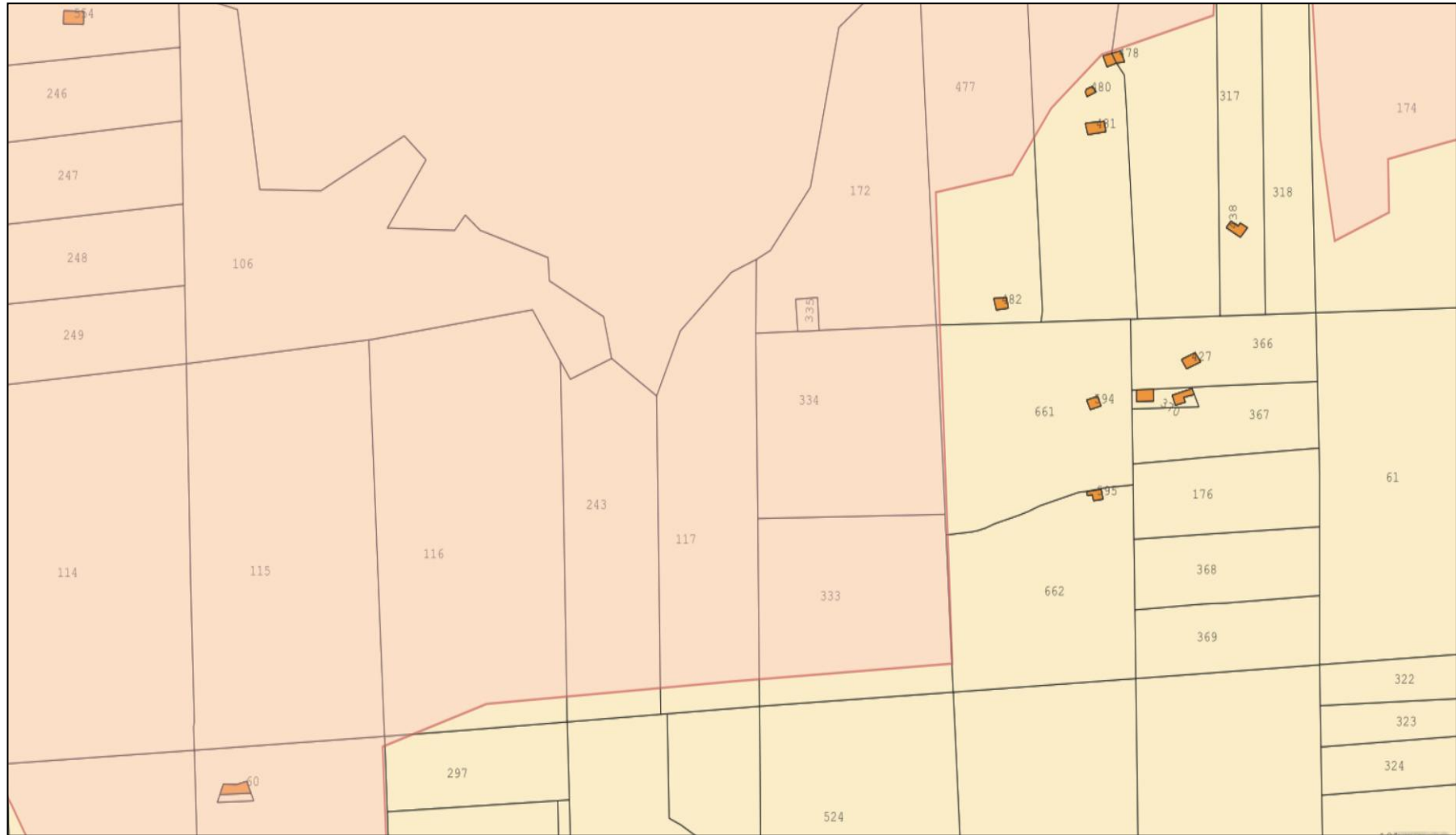
(N. 12) - IMMAGINE AREA INTERESSATA C.DA GURRIDA CON SOVRAPPOSIZIONE FOGLIO CATASTALE N.29



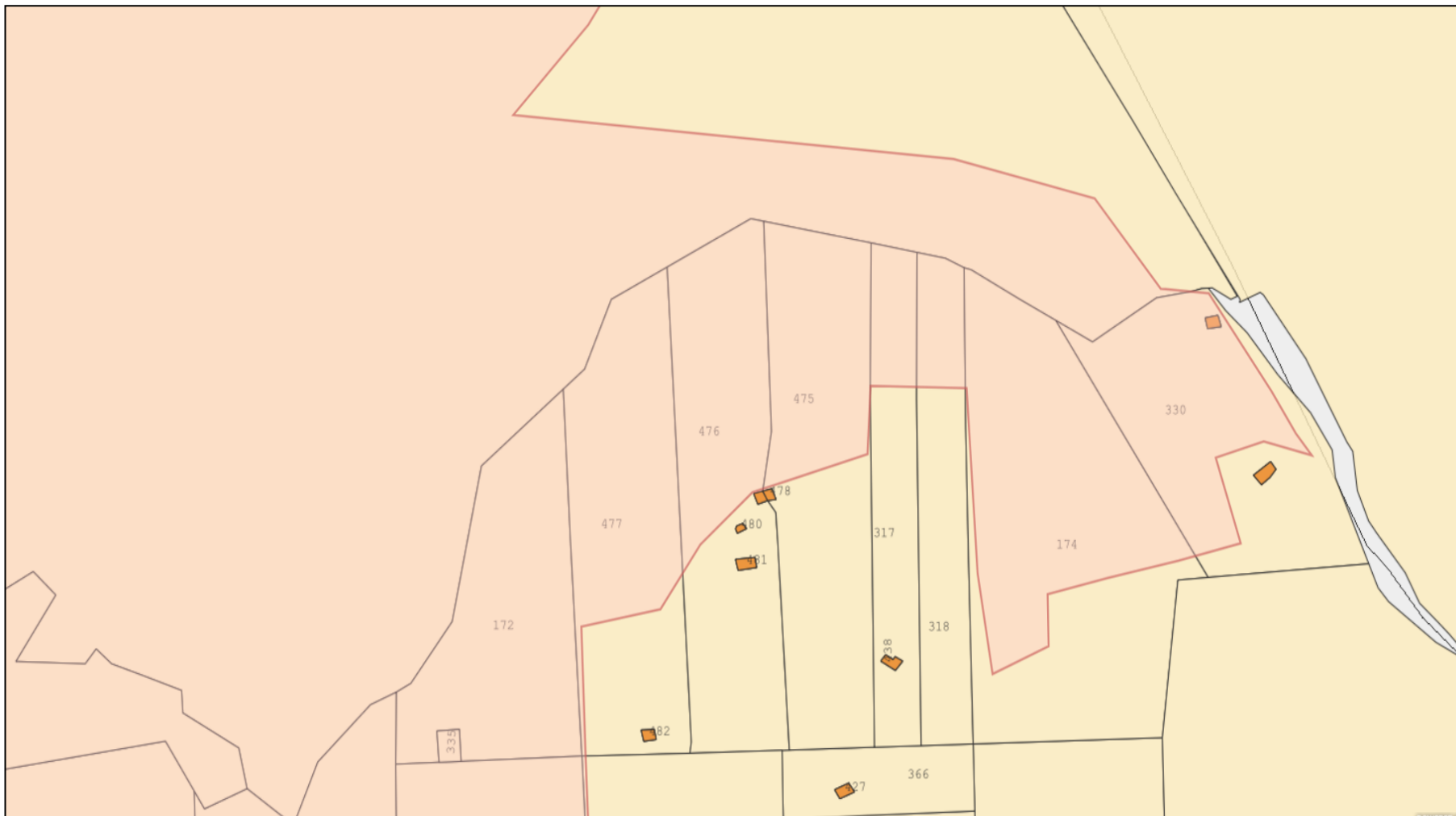
(N. 12) - IMMAGINE AREA INTERESSATA C.DA GURRIDA CON SOVRAPPOSIZIONE FOGLIO CATASTALE N.29



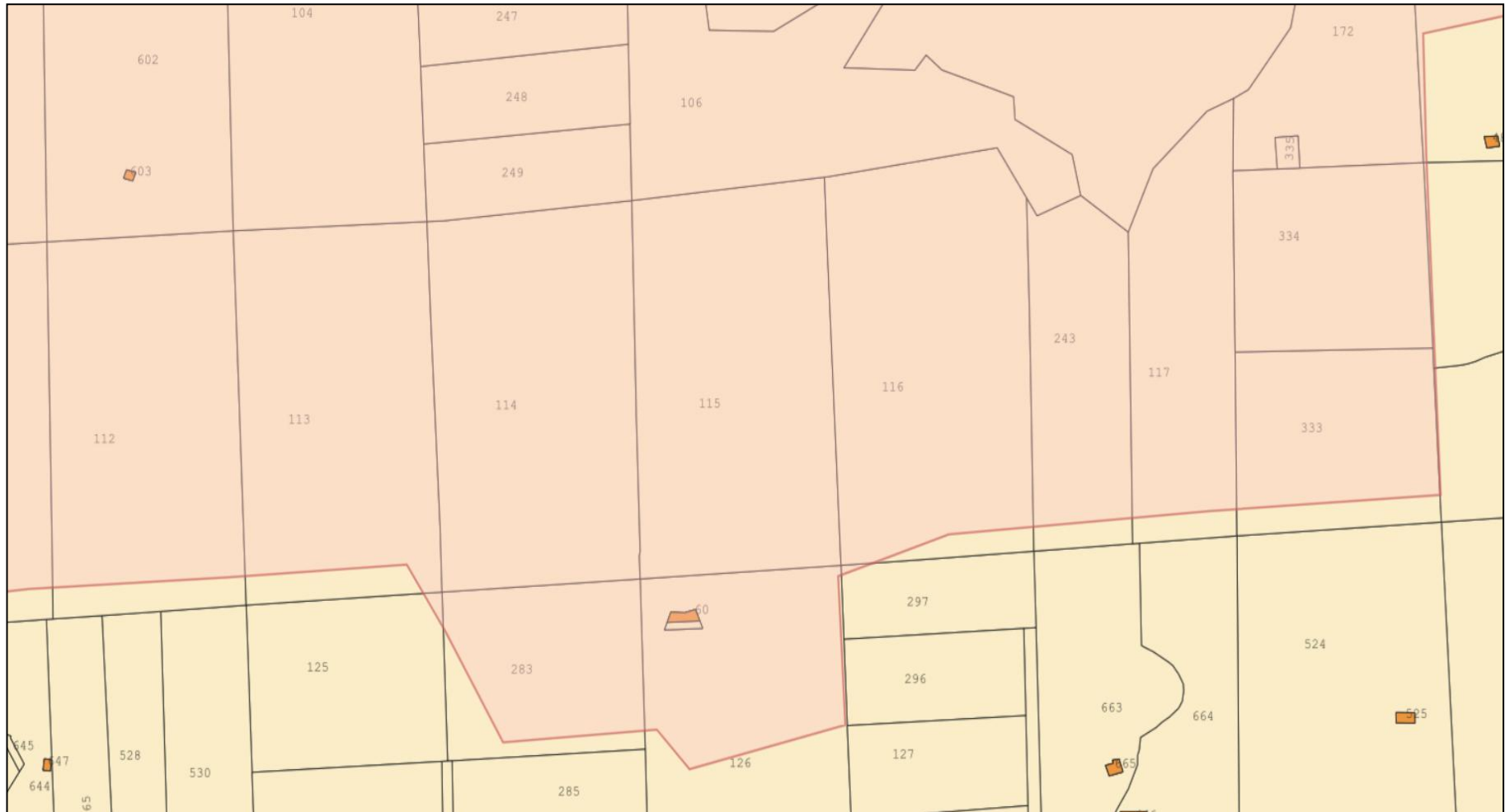
(N. 12) - IMMAGINE AREA INTERESSATA C.DA GURRIDA CON SOVRAPPOSIZIONE FOGLIO CATASTALE N.29



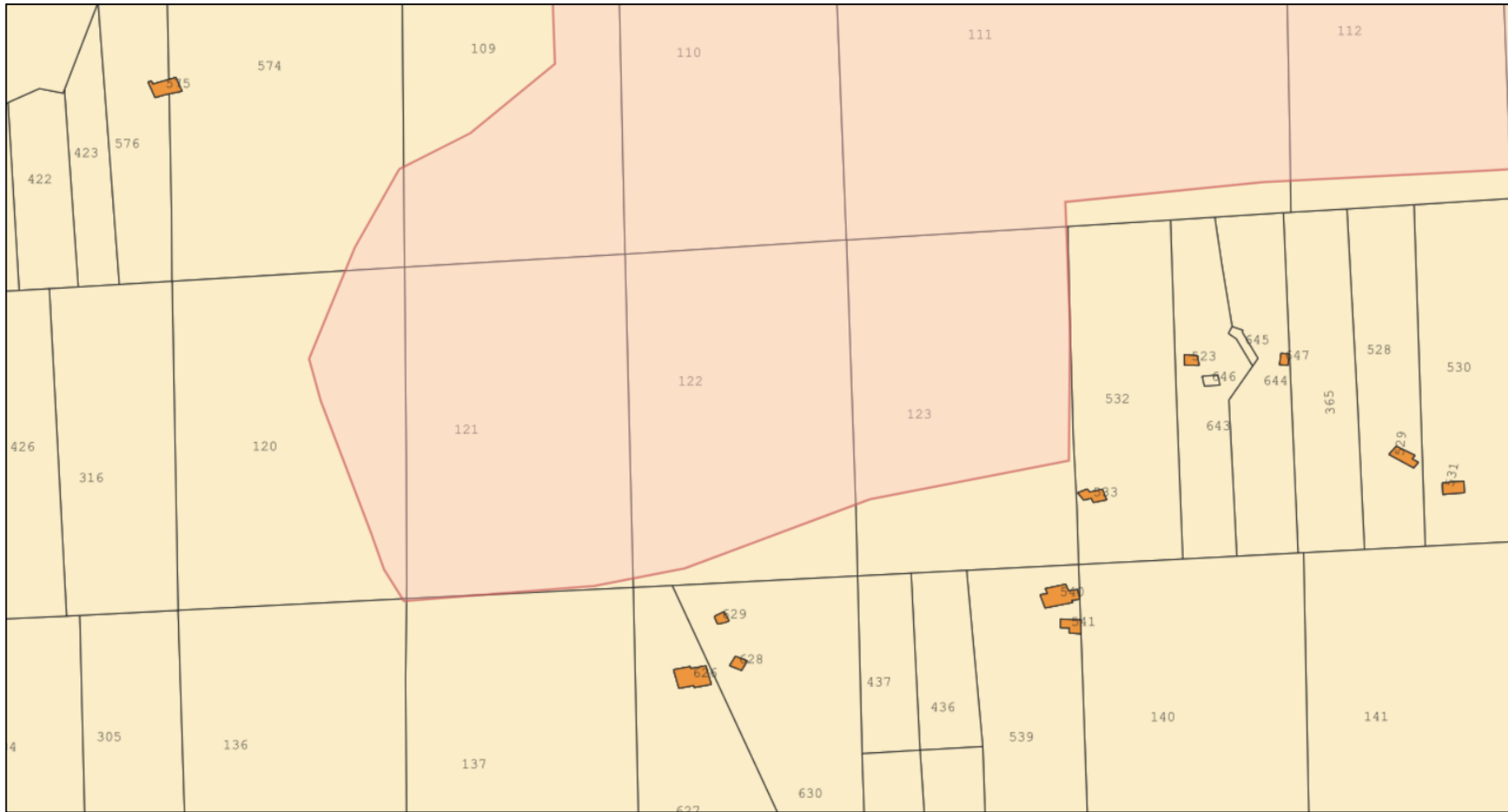
(N. 12) - IMMAGINE AREA INTERESSATA C.DA GURRIDA CON SOVRAPPOSIZIONE FOGLIO CATASTALE N.29



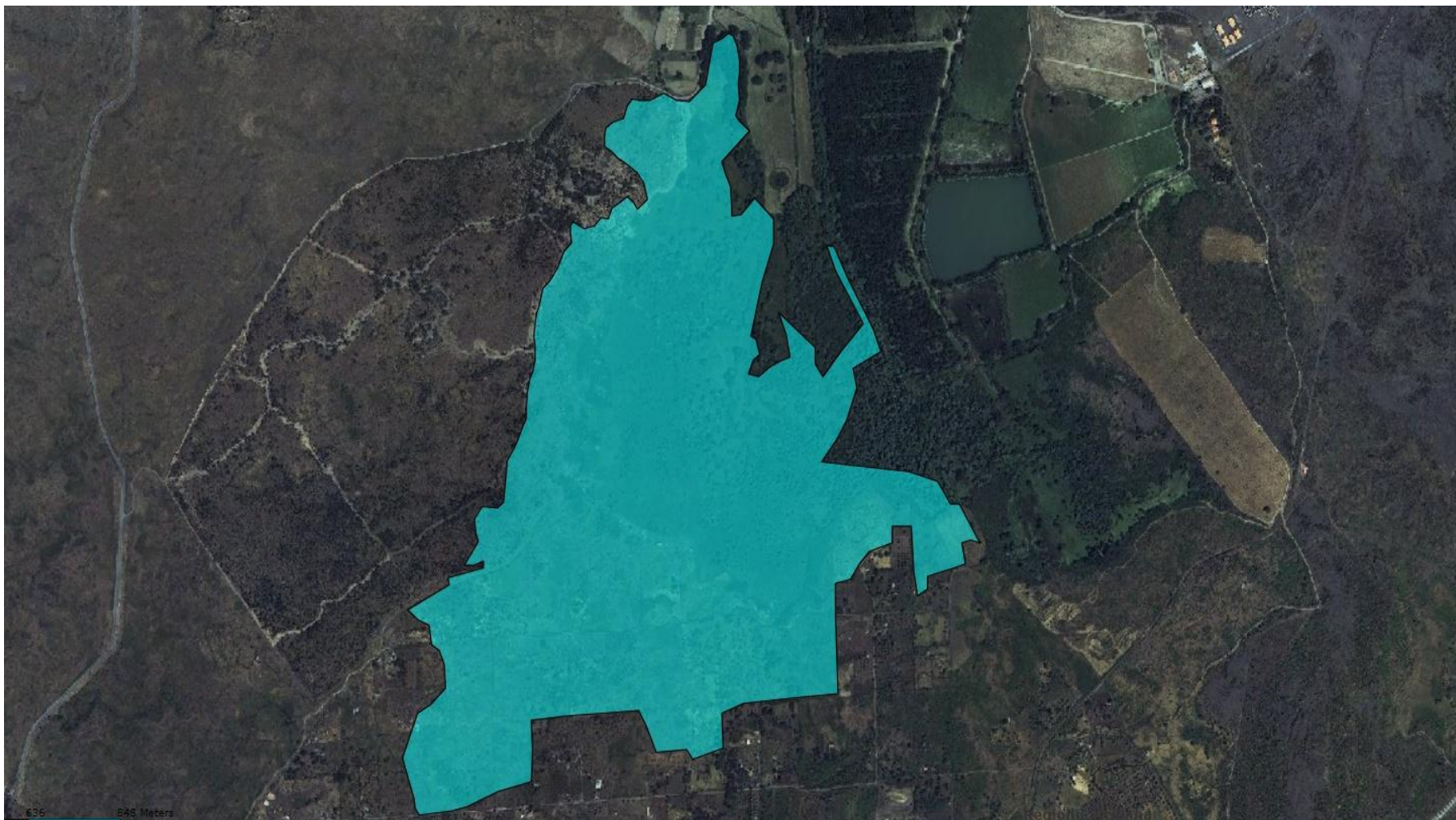
(N. 12) - IMMAGINE AREA INTERESSATA C.DA GURRIDA CON SOVRAPPOSIZIONE FOGLIO CATASTALE N.29



(N. 12) - IMMAGINE AREA INTERESSATA C.DA GURRIDA CON SOVRAPPOSIZIONE FOGLIO CATASTALE N.29

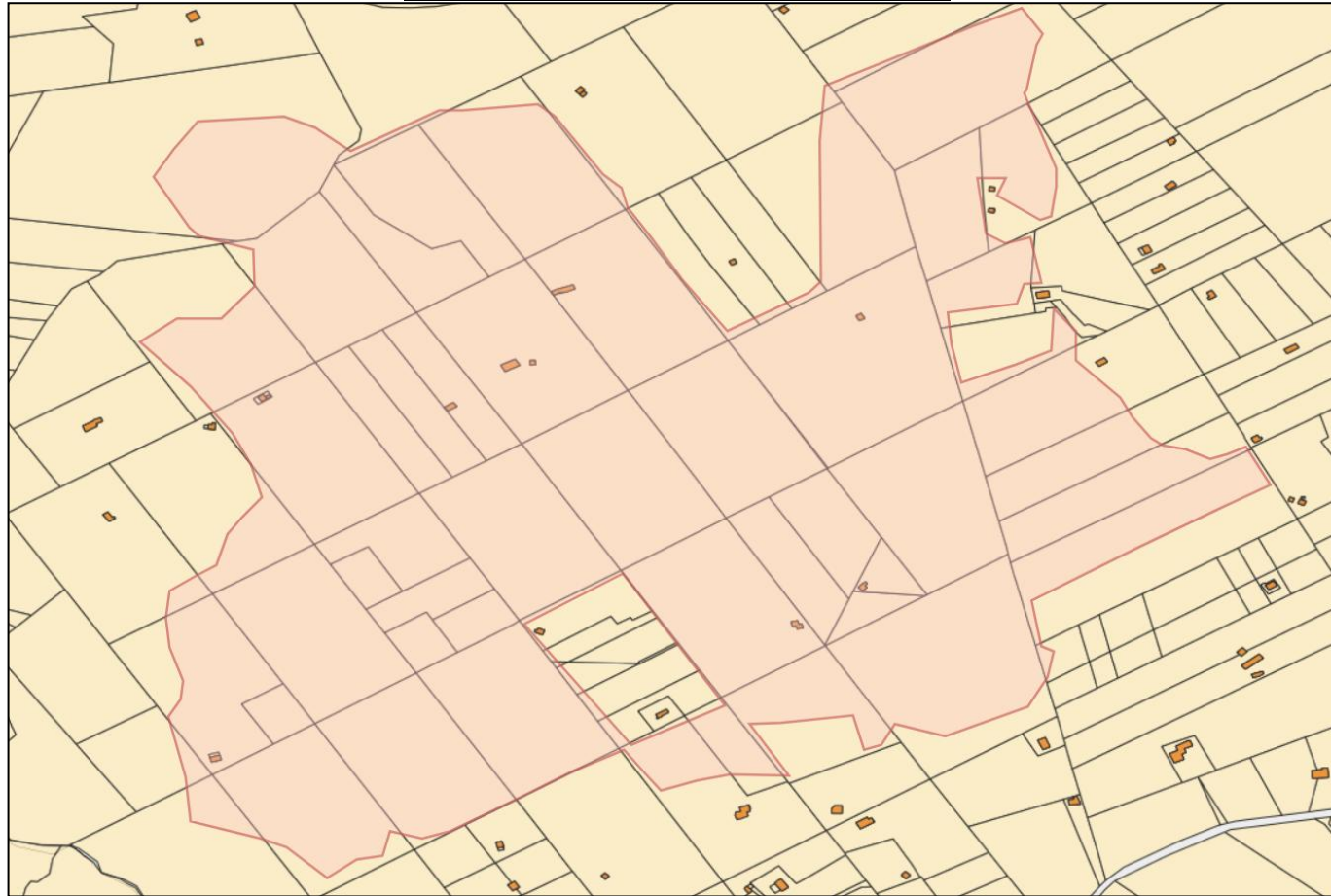


(N. 12) - IMMAGINE AREA INTERESSATA C.DA GURRIDA CON SOVRAPPOSIZIONE FOGLIO CATASTALE N.29

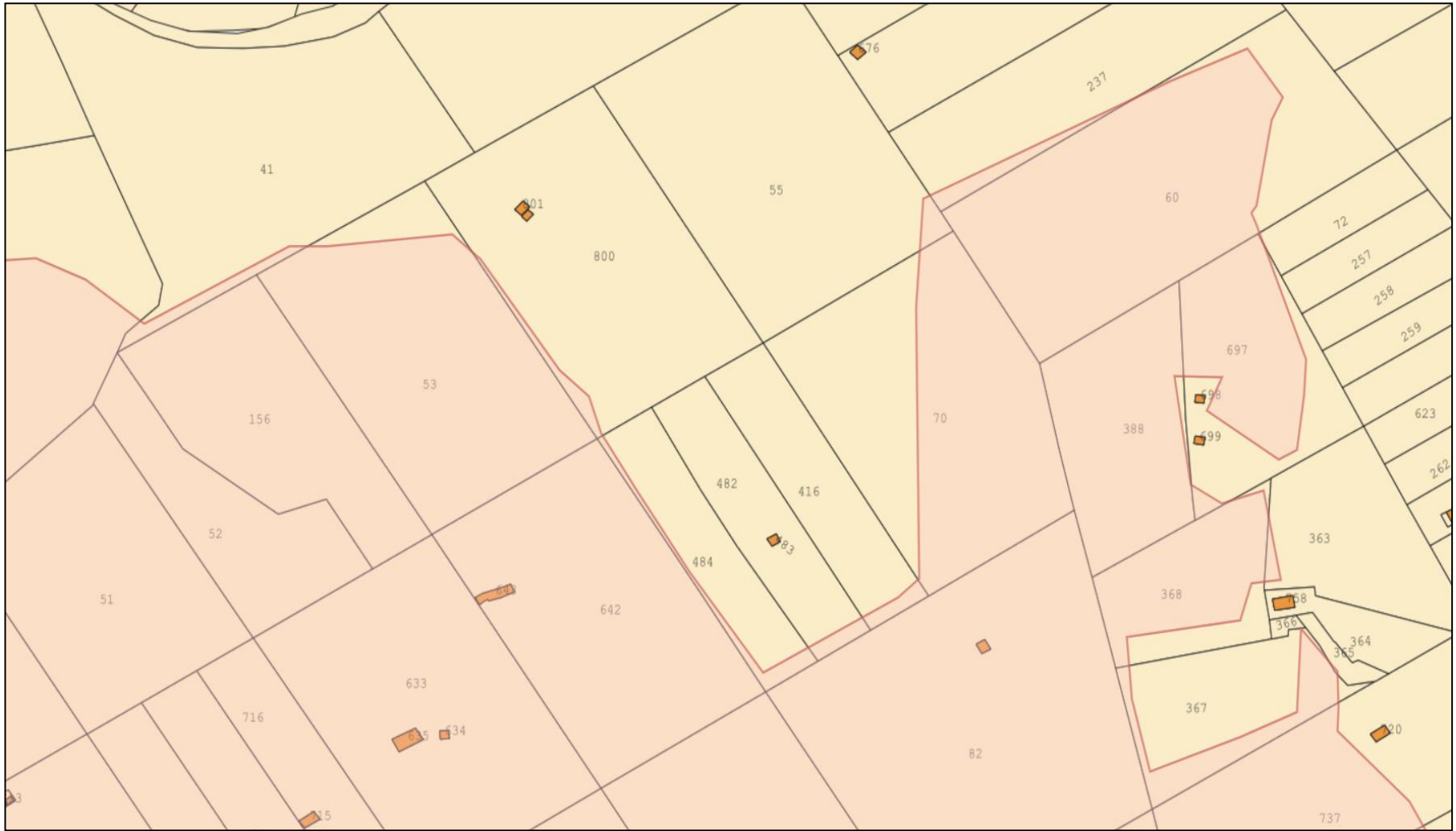


(N. 12) – IMMAGINE SATELLITARE AREA INTERESSATA C.DA GURRIDA FOGLIO CATASTALE N.29

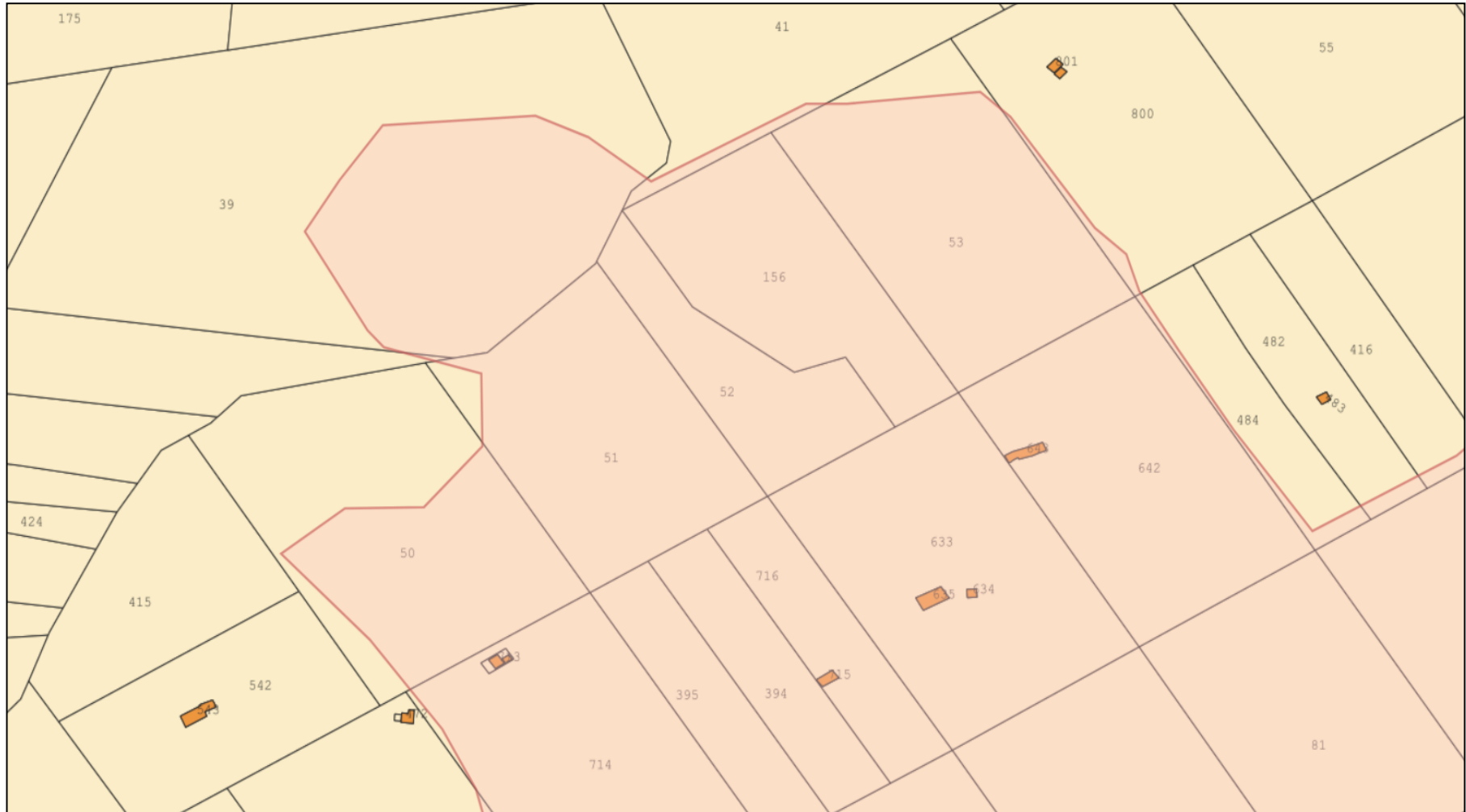
DATA INIZIO FUOCO	Agosto 7, 2021
LOCALITA	Tartaraci
COMUNE	BRONTE
TOT. SUPERFICIE	46,89
TOT. SUPERFICIE BOSCATA	0,00
TOT. SUPERFICIE NON BOSCATA	24,54



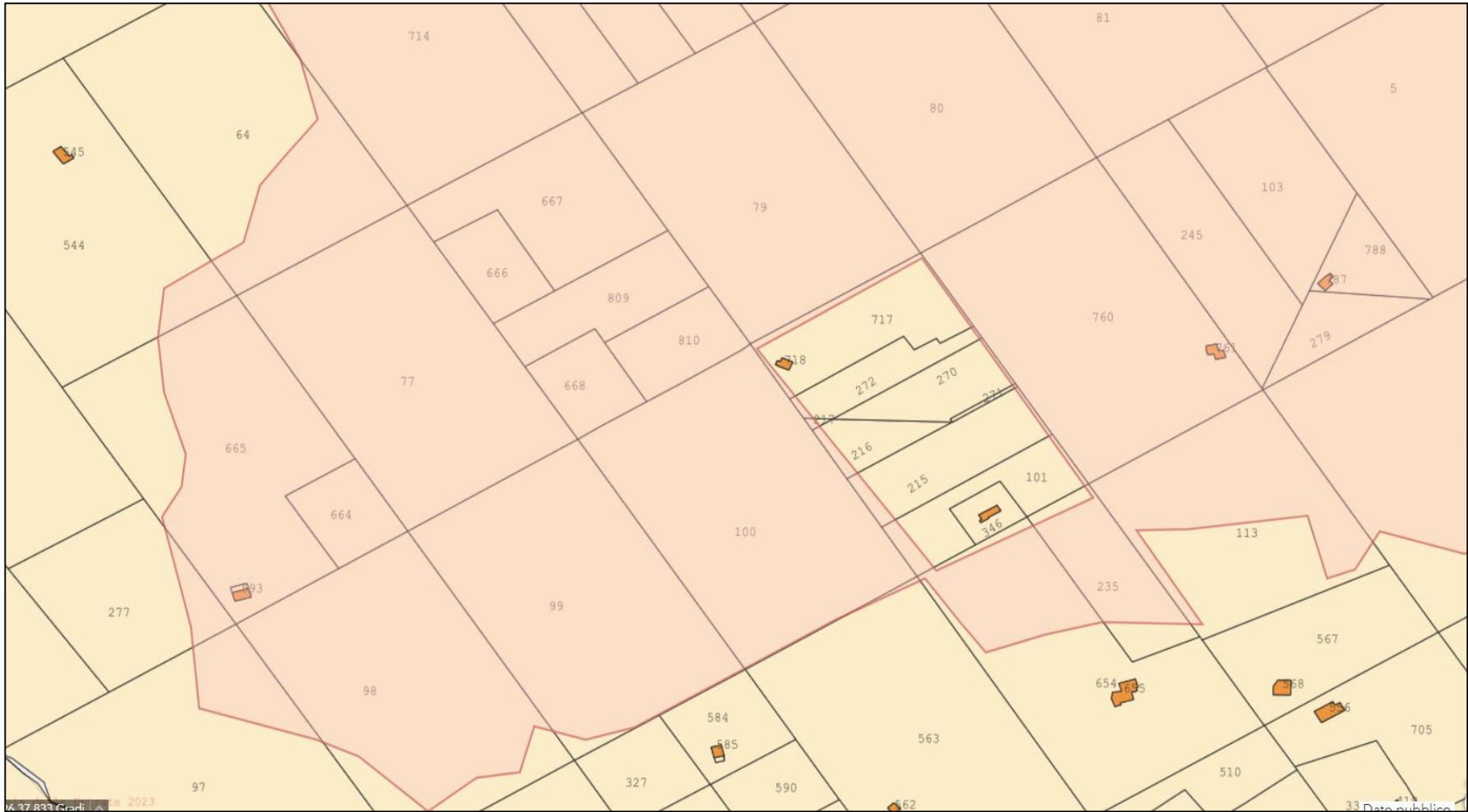
(N. 13) - IMMAGINE AREA INTERESSATA C.DA TARTARACI CON SOVRAPPOSIZIONE FOGLIO CATASTALE N.58



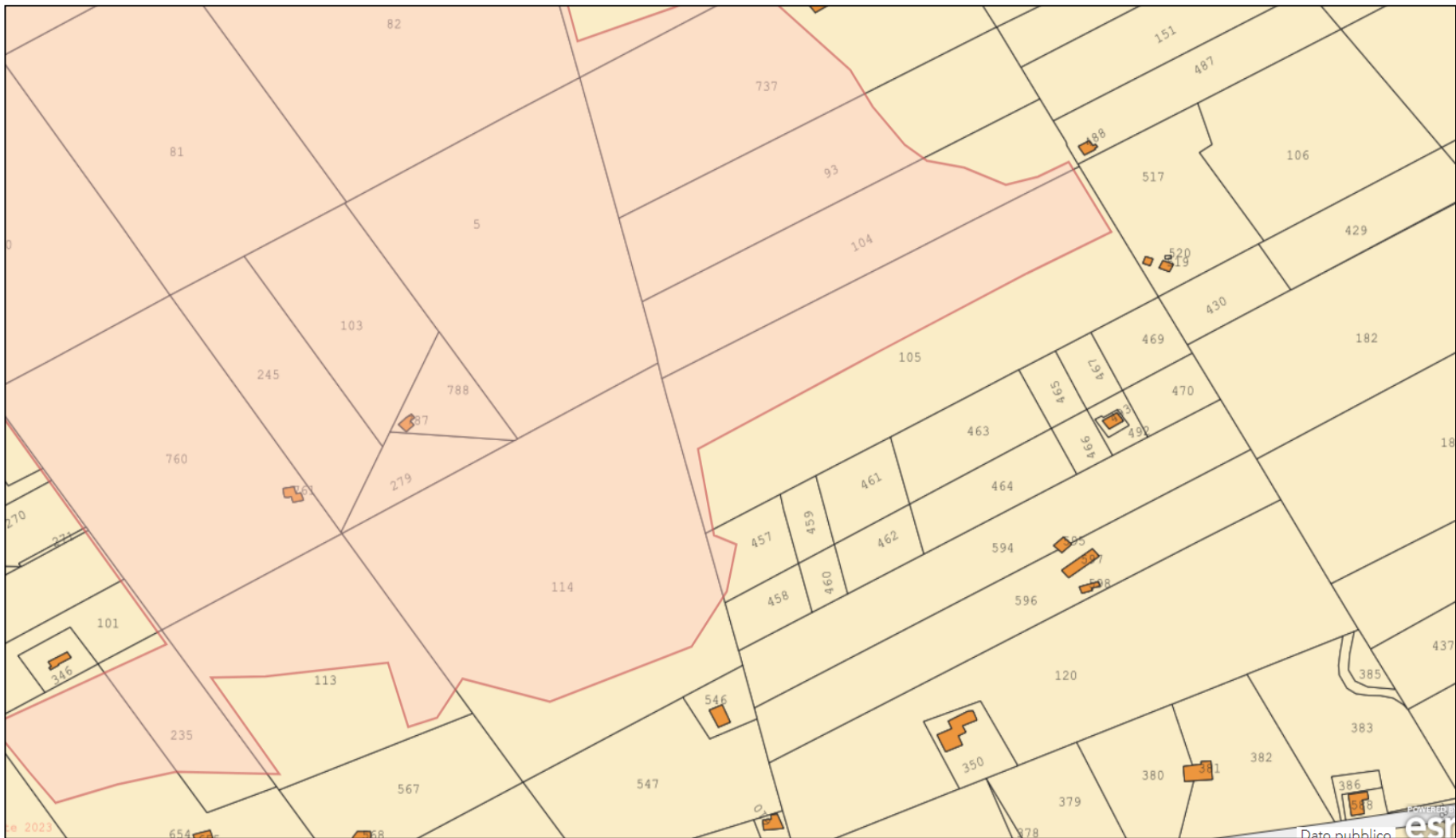
(N. 13) - IMMAGINE AREA INTERESSATA C.DA TARTARACI CON SOVRAPPOSIZIONE FOGLIO CATASTALE N.58



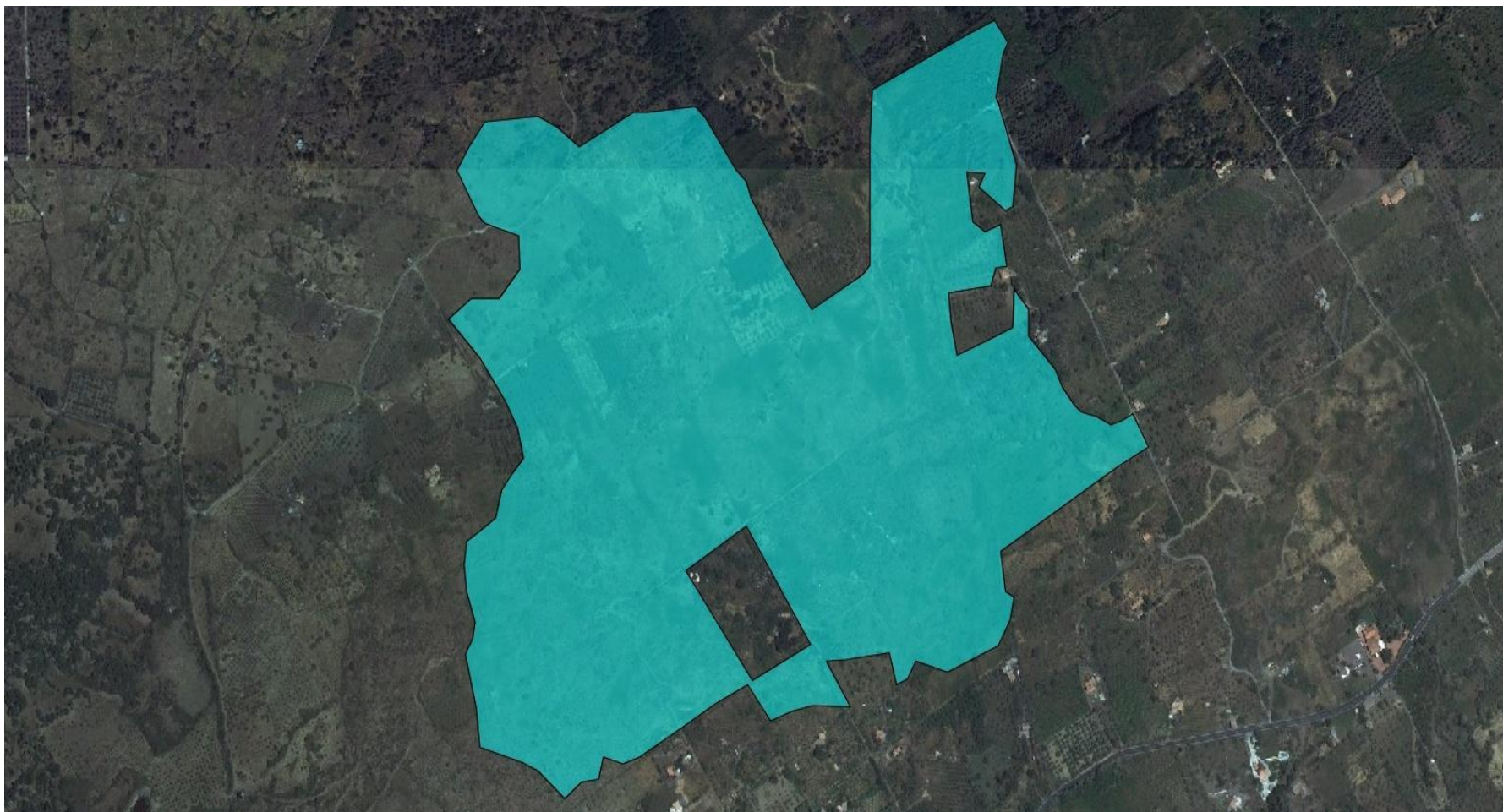
(N. 13) - IMMAGINE AREA INTERESSATA C.DA TARTARACI CON SOVRAPPOSIZIONE FOGLIO CATASTALE N.58



(N. 13) - IMMAGINE AREA INTERESSATA C.DA TARTARACI CON SOVRAPPOSIZIONE FOGLIO CATASTALE N.58

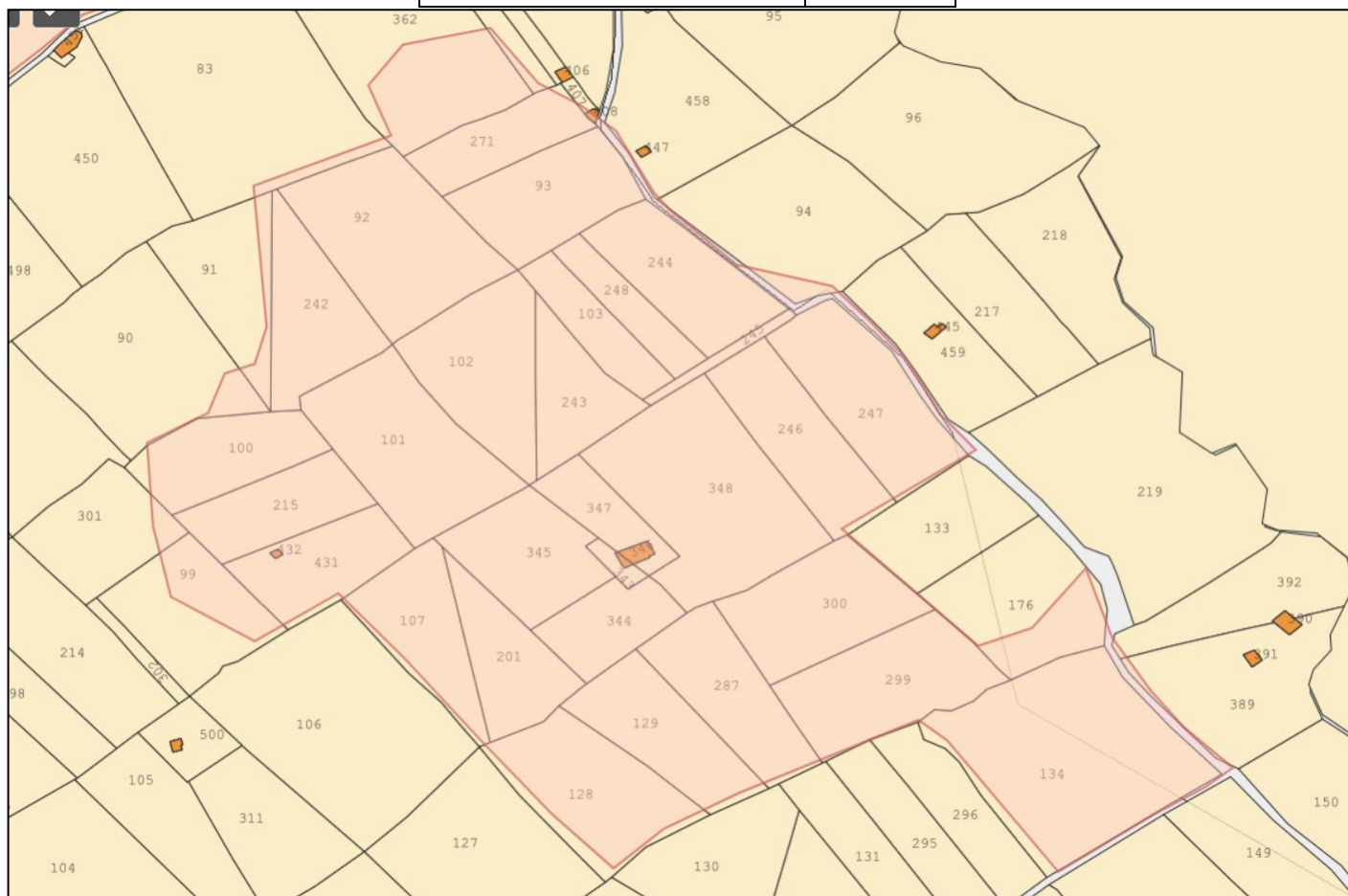


(N. 13) - IMMAGINE AREA INTERESSATA C.DA TARTARACI CON SOVRAPPOSIZIONE FOGLIO CATASTALE N.58

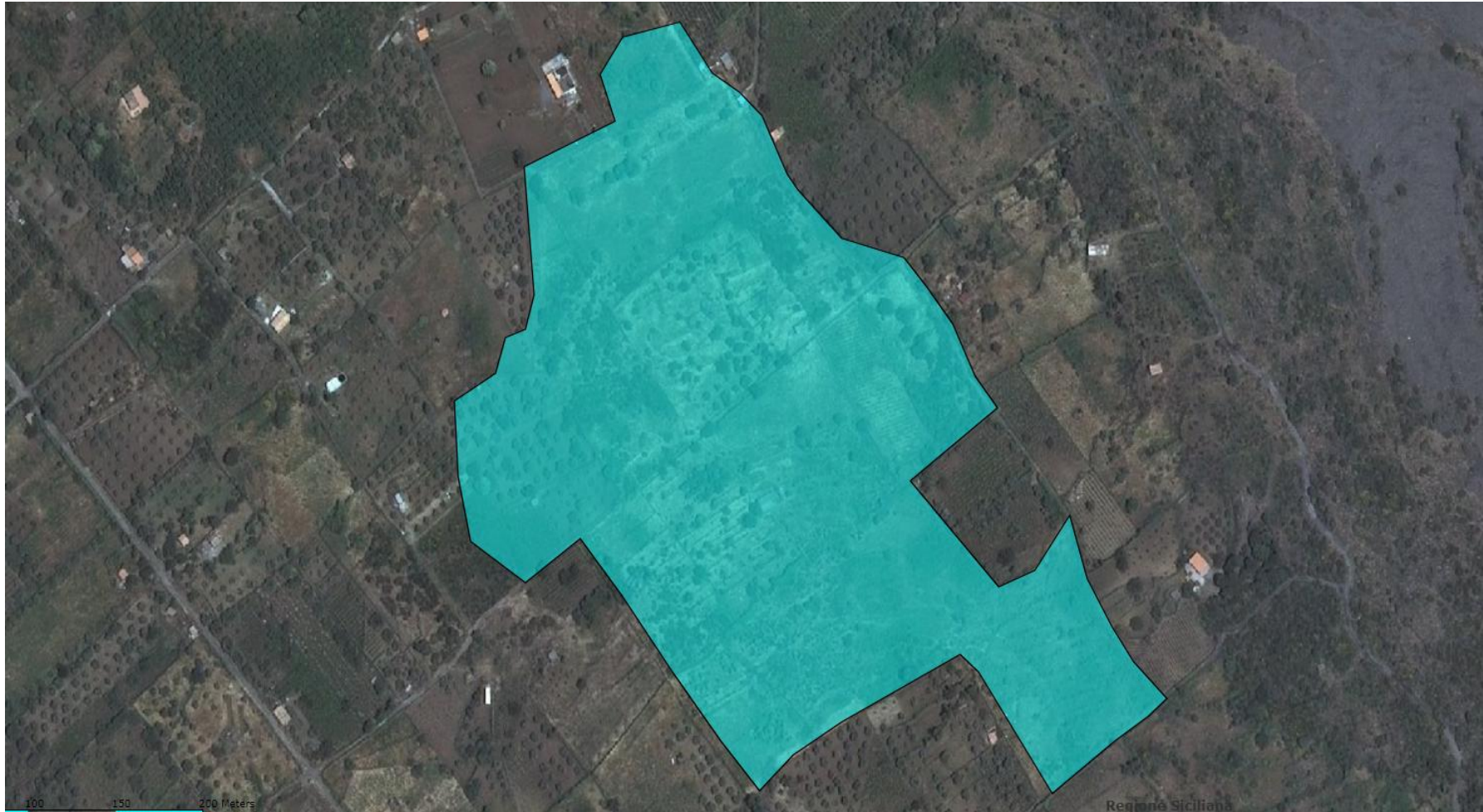


(N. 13) – IMMAGINE SATELLITARE AREA INTERESSATA C.DA TARTARACI FOGLIO CATASTALE N.58

DATA INIZIO FUOCO	Agosto 8, 2021
LOCALITA	Nave
COMUNE	BRONTE
TOT. SUPERFICIE	7,95
TOT. SUPERFICIE BOSCATA	0,00
TOT. SUPERFICIE NON BOSCATA	6,77



(N. 14) - IMMAGINE AREA INTERESSATA C.DA NAVE CON SOVRAPPOSIZIONE FOGLIO CATASTALE N.60



(N. 14) – IMMAGINE SATELLITARE AREA INTERESSATA C.DA NAVE FOGLIO CATASTALE N.60