



COMUNE DI BRONTE

Città' Metropolitana di Catania

P.iva 00291400877

Telefono 0957747111

ptocollo.generale@brontepec.e-etna.it

WEB:www.comune.bronte.ct.it

UFFICIO PIANIFICAZIONE TERRITORIALE

VI AREA

(Urbanistica)

V AREA

(LL.PP. – Manutenzione e Ambiente)

CATASTO AREE PERCORSE DAL FUOCO ANNO 2021















VISURE CATASTALI

ALL. A2	REDATTORE: Geom. Biagio Lupo
DATA	IL CAPO DELLA V AREA: Dott. Ing. Salvatore Caudullo
	IL CAPO DELLA VI AREA: Geom. Santo Antonino Saitta

CATASTO AREE PERCORSE DAL FUOCO ANNO 2021

VISURE CATASTALI

VEDI FILE DIGITALI ALLEGATI

 Incendio 23-06-2021 c.da Nave
 Incendio 24-06-2021 c.da Ciapparazzo di Dragofora
 Incendio 5-7-2021 c.da Balze Sottane
 Incendio 15-07-2021 c.da Nave
 Incendio 16-07-2021 c.da Ciapparo
 Incendio 26-07-2021 c.da Fontanelle
 Incendio 28-07-2021 c.da Gurrída
 Incendio 29-07-2021 c.da Edera
 Incendio 30-07-2021 c.da Nave
 Incendio 30-07-2021 c.da Fontanelle
 Incendio 01-08-2021 c.da Cattaino
 Incendio 4-08-2021 c.da Gurrída
 Incendio 07-08-2021 c.da Tartaraci
 Incendio 8-08-2021 c.da Nave