


LEGENDA



LIVELLI DI PERICOLOSITA'

 P0 basso

 P1 moderato

P2 medio

P3 elevato



P4 molto elevato

Stato d'attenzione

Area antropizzata

QUADRO D'UNIONE

Casciano Marittimo 612100		
Coss' Fiesco 612110		
Cosentino 611390	Milano	M'Percuturo
Bido Forcetto 612140	622190	612160
Beate Orsini	Beate Ida	
630030	630090	M'Erna
Serra di Viro		630400
Castellano	M'Miranda	M'Grossino Stp.
630400	630070	630400

 <p>Comune di Bronte <small>ITALIA</small> <small>VALORI E IDEE PER IL CANTIERO DI UN'AUTENTICA CULTURA</small> <small>Provincia di Catania</small></p>	
<p>COMUNE DI BRONTE PROVINCIA DI CATANIA</p>	
<p>PIANO COMUNALE DI PROTEZIONE CIVILE PER IL RISCHIO IDROGEOLOGICO</p>	

<p>CARTA DELLA 'PERICOLOSITA' IDROGEOLOGICA</p>	
<p>I PROGETTISTI: Dott. Ingeg. Salvatore Caudillo Geom. Santo Antonio Sotta Geom. Angelo Spitiere Dott. Ingeg. Sebastiano Saracco Dott. Ingeg. Sebastiano Pelicciolo Sig.ora Donatella Ruchi</p>	
	<p>I GENITORI Dott. GIOVANNI CAVALLARO Dott. SALVATORE MELI</p>
<p>SCALA 1:10.000</p>	<p>DATA: Dicembre 2009</p>
	<p>TAV. 5.7</p>

