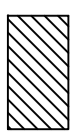





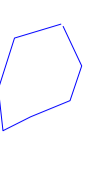


LEGENDA



LIVELLI DI PERICOLOSITA'

-  P0 basso
-  P1 moderato
-  P2 medio
-  P3 elevato
-  P4 molto elevato
-  Stato d'attenzione

 Area antropizzata

QUADRO D'UNIONE

CANTONE NORT-OCCIDENTALE		CANTONE SUD-OCCIDENTALE	
COMUNICAZIONE	PROTEZIONE CIVILE	COMUNICAZIONE	PROTEZIONE CIVILE
COMUNE	COMUNE	COMUNE	COMUNE
COMUNE	COMUNE	COMUNE	COMUNE



COMUNE DI BRONTE
PROVINCIA DI CATANIA

PIANO COMUNALE DI PROTEZIONE CIVILE
PER IL RISCHIO IDROGEOLOGICO

CARTA DELLA PERICOLOSITA' IDROGEOLOGICA

I PROGETTISTI:

Dott. Ing. Salvatore Caudullo Geom. Santo Antonino Sottilo Dott. Ing. Angelo Spadaro Dott. Ing. Sebastiano Sciacca Dott. Arch. Concetta Falanga Sig.ra Donatella Roditi	I EDUCA: Dott. GIOVANNI CAVALLARO Dott. SALVATORE MELI
--	---

SCALA 1:10.000 DATA: Dicembre 2009 TAV. 5.1