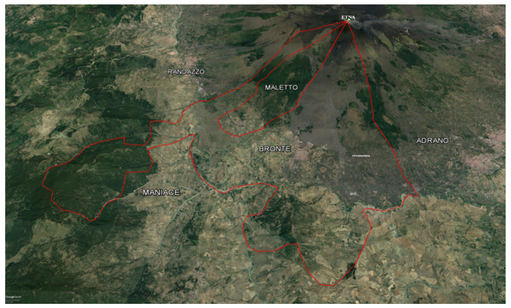

INQUADRAMENTO TERRITORIO COMUNALE
Immagine Google Earth

ELENCO CORSI D'ACQUA DEL TERRITORIO COMUNALE			
N.	*Denominazione del corso d'acqua*	*Catasto foglio*	*Foce o sbocco*
1	*Torrente Flascio*	*29*	*Lago Gurrida*
2	*Torrente Saracena*	*27-31-33-34-35-36*	*Simeto*
3	*Torrente Serraspina*	*4-5*	*Torrente Saracena*
4	*Torrente Martello (Vall. Catania – Vall. Gelso – Torr. Passo Ciappa)*	*7-8-36*	*Simeto*
5	*Vallone Grappidà*	*1-8*	*Torrente Martello*
6	*Torrente Cutò (Vall. Semantile comune di Maniace)*	*36*	*Simeto*
7	*Vallone Poggio dei Poveri, Vallone Vario, Vallone del Salto, vallone Mulinello*	*47-49-50*	*Simeto*
8	*Torrente Cantara (indicato nei fogli catastali)*	*49-51-69-70*	*Simeto*
9	*Burrone Maniaci, Mangiasarde e Santa Venera (Fosso Brancati e Roccarello) (indicato nei fogli catastali Vall. Bazitta)*	*33-40-41-42*	*Torrente Saracena*
10	*Vallone Sambuco*	*xxx*	*Simeto*
11	*Fiume Troina (vallone Carbonara – torrente Mastratico – vallone Serravalle), Fiume Serravalle*	*71-72-73*	*Simeto*
12	*Vallone Macchia Serra e Macchia Serra Suvaro (Vallone Leo)*	*36-37-38*	*Simeto*
13	*Vallone Guilia e Vallone Margiogrande*	*49-50-51-45-52*	*Simeto*
14	*Vallone Canalotto*	*47-67-69*	*Simeto*
15	*Vallone Grande del Corvo (vallone piccolo del corvo), Vallone Malcornera (vallone Canaraci), Vallone Corvo Pomaro, Vallone S. Nicola - Piano Sena Villaletta - Ponte Sciara*	*65-66-81-67-68-70-77*	*Simeto*
16	*Vallone Erbe Bianche*	*71-76*	*Simeto*
17	*Vallone Dell'Aquila*	*76*	*Simeto*
18	*Vallone Placatorre*	*76-105*	*Simeto*
19	*Vallone Tornatore*	*105*	*Simeto*
20	*Vallone Cocuzze Tornatore*	*105*	*Simeto*
21	*Vallone Cocuzze*	*105*	*Simeto*
22	*Vallone S. Cristofaro (vallone Rocca Cavallo – vallone Fossa della Cenere – vallone Manche – vallone Rocca delle Manche – vall. Acquavena indicato nei fogli catastali torrente Strazzabertole)*	*105-111*	*Simeto*

LEGENDA

- Territorio Comunale
- Nuclei abitativi
- Strade Statali
- Strade Provinciali
- Strade Comunali
- Ferrovia Circumetnea
- Corsi d'acqua

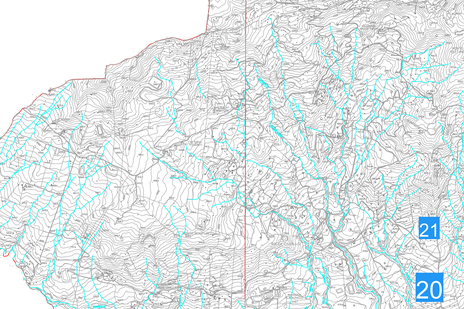

PC-02.2	**INQUADRAMENTO TERRITORIO**
Comune	Bronte
Città metropolitana	Catania
Regione	Sicilia
Popolazione	18.217 abitanti al 31/12/2025
Estensione territoriale (kmq)	250,86
Densità	76,20 ab./km²
Altitudine minima: 380 massima: 3.350	760 m s.l.m. Misura espressa in metri sopra il livello del mare - punto in cui è situata la Casa Comunale
Coordinate Geografiche	-sistema sessagesimale 37° 47' 25,80" N 14° 50' 6,00" E -sistema decimale 37,7905° N 14,8350° E
n. Foglio I.G.M. (1:50.000)	624 (*Monte Etna*) – 612 (*Randazzo*)
n. Tavoletta I.G.M. (1:25.000)	261 II N.E. (*Bronte*) – 261 II N.O. (*Serra di Vito*)
Sezione C.T.R. (1:10.000)	612020 - 612060 - 612070 - 612100 - 612110 - 612130 -612140 - 612150 - 612160 - 624010 - 624020 (*Bronte Ovest*) - 624030 (*Bronte Est*) - 624040 - 624060 - 624070 - 624080
Comuni Confinanti	Maletto tav. n.261 II N.E. - Randazzo tav. n.261 I S.E. - Tortorici tav. n.252 II S.O. - Longi tav. n.252 II S.O. - Maniace tav. n.261 I S.O. - Cesarò tav. n.261 I S.O. - Troina tav. n.261 III N.E. - Adrano tav. n.261 II S.E.
Indirizzo Sede Municipale	Via Arcangelo Spedalieri n. 40 – Cap. 95034
N.Telefono	095 7747111 (*centralino*)
Indirizzo Sito Internet	www.comune.bronte.ct.it
PEC:	protocollo.generale@brontepec.e-etna.it
Codice istat	087009
Codice catastale	B202
Principali vie d'accesso	-Viale Catania (*S.S. 284 direzione Sud-Est per Adrano*) -Via Messina (*S.S. 284 direzione Nord-Est per Maletto-Randazzo*) -Via Palermo (*S.P.17III direzione Nord-Ovest per Maniace, Cesarò*) -Viale R. Margherita-Via Francesco Baracca (*S.P.225 direzione Ovest per Maniace, Cesarò, Adrano*)
Quartieri	Borgonuovo, Pomaro, S.S. Cristo-Sciara S. Antonio, Stazione, S. Giuseppe, Sciarone, S. Vito, Colla, Conventazzo, Scialandro, Sciarotta, S. Nicola, Nunziata, Pietra Pizzuta, Matrice, Badia, Madonna del Riparo, Salice, Zitiita, Zottofondo, Schicciitto, S. Caterina-Carcerebue, nuclei abitativi di c.da Serra e c.da Difesa

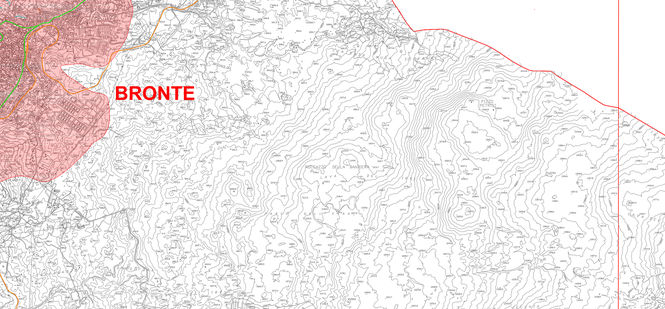

Corografia su carta stradale

Corografia Regionale

SCALA 1: 25.000

COMUNE DI BRONTE
Città Metropolitana di Catania

UFFICIO PIANIFICAZIONE TERRITORIALE
"U. AREA (Finanziaria – "I. AREA (LL.PP. – Manutenzione e Ambiente)

PIANO COMUNALE DI PROTEZIONE CIVILE
Aggiornamento 2026

RELAZIONE GENERALE



TAVOLA N.0	I TECNICI:
INQUADRAMENTO GENERALE ALL. A	*Dott. Ing. Eleonora Palmeri (RUP)* *Geom. Biagio Lupo* *Geom. Santo Antonino Saitta*
SCALA 1:25.000	DATA: